



ΕΦΗΜΕΡΙΣ ΤΗΣ ΚΥΒΕΡΝΗΣΕΩΣ

ΤΗΣ ΕΛΛΗΝΙΚΗΣ ΔΗΜΟΚΡΑΤΙΑΣ

ΤΕΥΧΟΣ ΔΕΥΤΕΡΟ

Αρ. Φύλλου 1555

27 Ιουνίου 2011

ΠΕΡΙΕΧΟΜΕΝΑ

ΑΠΟΦΑΣΕΙΣ

- Απαγόρευση θήρας για ορισμένο χρόνο σε επτά (7) περιοχές Δήμων αρμοδιότητας Δασαρχείου Πολυγύρου..... 1
- Απαγόρευση θήρας για ορισμένο χρόνο στην έκταση εμβαδού 13.000 στρ., στις θέσεις «Ψηλή Κορυφή - Ωραιόκαστρο - Πολυβολείο - Πεντάλοφος - Αγία Παρασκευή - Ψηλή Κορυφή - Ωραιόκαστρο» περιοχής Δήμου Ωραιοκάστρου..... 2

ΑΠΟΦΑΣΕΙΣ

- Αριθμ. 36862 (1)
Απαγόρευση θήρας για ορισμένο χρόνο σε επτά (7) περιοχές Δήμων αρμοδιότητας Δασαρχείου Πολυγύρου.

Ο ΓΕΝΙΚΟΣ ΓΡΑΜΜΑΤΕΑΣ ΑΠΟΚΕΝΤΡΩΜΕΝΗΣ ΔΙΟΙΚΗΣΗΣ ΜΑΚΕΔΟΝΙΑΣ - ΘΡΑΚΗΣ

Έχοντας υπόψη:

1. Τις διατάξεις του Ν. 2503/97 (ΦΕΚ 107/1997 τ.Α') «Διοίκηση, Οργάνωση, Στελέχωση της Περιφέρειας, ρύθμιση θεμάτων για την τοπική αυτοδιοίκηση».
2. Τις διατάξεις του Ν. 3852/2010 (ΦΕΚ 87/Α'/7-6-2010) «Νέα Αρχιτεκτονική της Αυτοδιοίκησης και της Αποκεντρωμένης Διοίκησης - Πρόγραμμα Καλλικράτης».
3. Το υπ' αριθ. Π.Δ. 142 (ΦΕΚ 235/Α'/27-12-2010) «Οργανισμός της Αποκεντρωμένης Διοίκησης Μακεδονίας - Θράκης».
4. Την με αριθ. 1425/19-1-2011 (ΦΕΚ 452/Β'/22-3-2011) απόφαση Γ.Γ.Α.Δ.Μ.Θ. «Ανάθεση αρμοδιοτήτων της Α.Δ.Μ. Θ. και μεταβίβαση δικαιώματος υπογραφής».
5. Τις διατάξεις του Ν. 3861/2010 (ΦΕΚ 112/Α'/13-7-2010) «Ενίσχυση της διαφάνειας με την υποχρεωτική ανάρτηση νόμων και πράξεων των κυβερνητικών, διοικητικών και αυτοδιοικητικών οργάνων στο διαδίκτυο «Πρόγραμμα Διαύγεια» και άλλες διατάξεις».
6. Τις διατάξεις του Ν.Δ. 86/69 «Περί Δασικού Κώδικα».
7. Τις διατάξεις του Ν. 998/79 «Περί προστασίας δασών και των δασικών εν γένει εκτάσεων της χώρας».

8. Τις διατάξεις του Ν. 996/71 «Περί αντικαταστάσεως και συμπληρώσεως διατάξεων τινών του Νομοθετικού Διατάγματος 86/69 «περί Δασικού Κωδικός και κωδικοποιήσεως».

9. Τις διατάξεις του Ν. 177/75 «Περί αντικαταστάσεως και συμπληρώσεως διατάξεων τινών του Νομοθετικού Διατάγματος 86/69».

10. Το άρθρο 57, τροποποίηση και συμπλήρωση διατάξεων του Ν.Δ. 86/69 «Δασικός Κώδιξ» (ΦΕΚ 7 Α'), του Ν. 2637/98 «Σύσταση Οργανισμού Πιστοποίησης κ.λπ.» (ΦΕΚ 200 Α'), με το οποίο τροποποιήθηκαν τα άρθρα 253 και 254 του Ν.Δ. 86/69, όπως αυτά αντικαταστάθηκαν από τα άρθρα 3 και 4 του Ν. 177/75 (ΦΕΚ 205 Α').

11. Την Κοινή Υπουργική Απόφαση 414 985/29-11-85 (ΦΕΚ 757/Β'/18-12-1985) των Υφυπουργού Εθνικής Οικονομίας και Αναπληρωτή Υπουργού Γεωργίας «Μέτρα διαχείρισης της άγριας πτηνοπανίδας», όπως αυτή τροποποιήθηκε με τις 366599/16-12-96 (ΦΕΚ 1188/Β'/31-12-90) και 294283/23-12-97 (ΦΕΚ 68/Β'/4-2-98), κοινές αποφάσεις των Υπουργών Εθνικής Οικονομίας και Γεωργίας.

12. Την αριθ. 4533/31-5-2011 εισήγηση του Δασαρχείου Πολυγύρου για τη σκοπιμότητα απαγόρευσης του κυνηγίου για την προστασία, ανάπτυξη, αναπαραγωγή της άγριας πανίδας της περιοχής.

13. Την αριθ. 9695/8-6-2011 σύμφωνη γνώμη της Δ/σης Δασών Χαλκιδικής, αποφασίζουμε:

Εγκρίνουμε την απαγόρευση κυνηγίου παντός θηραμάτων για πέντε (5) χρόνια ήτοι από 20-8-2011 μέχρι 19-8-2016 για τις επτά (7) περιοχές των οποίων τα όρια περιγράφονται όπως κατωτέρω και φαίνονται στους σχετικούς χάρτες που συνοδεύουν το έγγραφο αυτό:

1) Περιοχή Νήσος Διάπορος, Δήμου Σιθωνίας, έκτασης τριών χιλιάδων εξακοσίων (3.600) στρεμμάτων.

Όρια απαγόρευσης: Όλο το νησί καθώς και οι νησίδες πέριξ αυτού.

2) Περιοχή «Ορμύλια - Μεταμόρφωση - Μεταγγίτσι». Δήμου Πολυγύρου και Σιθωνίας, έκτασης δεκαεννέα χιλιάδων (19.000) στρεμμάτων.

Όρια απαγόρευσης: Αρχίζουμε από την παλιά γέφυρα «Χαβρία» του επαρχιακού δρόμου Ορμύλιας - Βατοπεδίου και τον ακολουθούν για 300 μ. μέχρι που συναντούν τον εκεί αγροτικό δρόμο, τον οποίο και ακολουθούν με κατεύθυνση Ανατολική μέχρι τη θέση «Μπάλιουρας», όπου συναντούν το δρόμο Ι. Μ. Διονυσίου, που τον ακο-

λουθούν με κατεύθυνση ΝΑ μέχρι τον επαρχιακό δρόμο Μεταγγιτσίου - Μεταμόρφωσης. Από εκεί ακολουθώντας τον δρόμο αυτόν, με κατεύθυνση Ανατολική, ΒΑ φτάνουν στη θέση «Προφήτης Ηλίας», όπου συναντούν τον εκεί αγροτικό δρόμο και τον ακολουθούν με ΒΔ κατεύθυνση έως τη θέση «Μογγίλα» ή «Κορυφίτσα» και από εκεί διασχίζοντας τους αγρούς Γιώμου και Παγώνη συναντούν το ρέμα «Προυνιας», που το ακολουθούν μέχρι τον ποταμό «Χαβρία» και τον ακολουθούν με ΝΔ κατεύθυνση έως τη γέφυρα από όπου ξεκίνησαν.

3) Περιοχή «Λάκκωμα», Δήμου Ν. Προποντίδας, έκτασης έξι χιλιάδων εκατό (6.100) στρεμμάτων.

Όρια απαγόρευσης: Αρχίζουν από τη γέφυρα Λακκώματος (εργοστάσιο Μοναχά), ακολουθούν βόρεια το δρόμο του χωριού Λάκκωμα και ύστερα ανατολικά τον αγροτικό δρόμο Κρουονερίου μέχρι τη θέση «Παλιάμπελα» (αμπέλι Χρόνη Κατρακιά), ύστερα λοξώς αριστερά ακολουθούν τον αγροτικό δρόμο μέχρι τη διασταύρωση στη θέση «Φράγμα». Από εκεί στρίβουν αριστερά και ακολουθούν τον δρόμο προς «Πιριλίκι» και στρίβουν προς Βορρά κατά μήκος της ράχης και του δρόμου μέχρι το χωράφι του Ιωάννη Γ. Παπαδοπούλου, όπου συναντούν τον αγροτικό δρόμο του Αγίου Αντωνίου - Λακκώματος. Με κατεύθυνση Νότια σε απόσταση 300 μ. συναντούν το χωράφι του Αντωνίου Φωτιάδη. Από εκεί στρίβουν δεξιά με Δυτική κατεύθυνση μέσα στο �έμα (όρια Σχολαρίου - Λακκώματος), φθάνουν στο κεντρικό ρέμα που ακολουθούν προς Νότο μέχρι τη γέφυρα Λακκώματος όπου και ξεκίνησαν.

4) Περιοχή «Βουρβουρού - Αρμενιστής - Πλατανίτσι», Δήμου Σιθωνίας, έκτασης έντεκα χιλιάδων διακοσίων (11.200) στρεμμάτων.

Όρια απαγόρευσης: Αρχίζουν από το σημείο τομής της νοητής προέκτασης της Καλλικρατίδας ζώνης και του επαρχιακού δρόμου Βουρβουρούς - Σάρτης, τον οποίον και ακολουθούν έως το ρέμα Πλατανιτσίου. Ακολουθούν το ρέμα αυτό μέχρι την εκβολή του στη θάλασσα και από εκεί, ακολουθώντας την ακτή, φθάνουν στο σημείο τομής της νοητής προέκτασης της Καλλικρατίδας ζώνης και της ακτής, την οποία νοητή γραμμή ακολουθούν μέχρι το σημείο που ξεκίνησαν.

5) Περιοχή «Καρράς - Αζάπικο», Δήμου Σιθωνίας, έκτασης δεκαεπτά χιλιάδων τετρακοσίων (17.400) στρεμμάτων.

Όρια απαγόρευσης: Τα όρια αρχίζουν από την ακτή στην οποία εκβάλλει το ρέμα του Μύλου του Ν. Μαρμαρά, το οποίο και ακολουθούν μέχρι τη γέφυρα του επαρχιακού δρόμου προς Συκιά και από εκεί, ακολουθώντας το δρόμο αυτόν (άσφαλτο), φτάνουν στη γέφυρα «Σκρέμα» που βρίσκεται στη διασταύρωσή του με τον

παλιό επαρχιακό δρόμο της Συκιάς. Το εκεί ρέμα το ακολουθούν μέχρι την εκβολή του στη θάλασσα και από εκεί, ακολουθώντας την ακτή και περιλαμβάνοντας όλες τις νησίδες κείμενες δυτικά της ακτής, φτάνουν στο σημείο από όπου ξεκίνησαν.

6) Περιοχή «Άγιοι Απόστολοι», Δήμου Πολυγύρου, έκτασης τετρακοσίων (400) στρεμμάτων.

Όρια απαγόρευσης: Αρχίζουν από το σημείο που ο δρόμος Ορμύλιας - Βατοπεδίου συναντά τα όρια του «Προσωρινού Καταφυγίου Άγριας Ζωής Ορμύλιας - Μεταμόρφωσης - Μεταγγιτσίου» και ακολουθώντας τον με Νότια κατεύθυνση φτάνουν στη θέση Ζωγραφίτικο, όπου και ακολουθούν με ΒΑ κατεύθυνση τον αγροδικό δρόμο που οδηγεί στον αυχένα του υψώματος των Αγίων Αποστόλων, όπου και δεξαμενή νερού της Δημοτικής Ενότητας Ορμύλιας. Από τον αυχένα αυτόν, ακολουθούν νοητή γραμμή με ανατολική κατεύθυνση, φτάνουν στην κοίτη του εκεί ρέματος και από εκεί, με κατεύθυνση Βόρεια, ακολουθούν στην αρχή την κοίτη μέχρι την εκβολή του ρέματος και κατόπιν νοητή γραμμή και φτάνουν στα όρια του «Προσωρινού Καταφυγίου Άγριας Ορμύλιας - Μεταμόρφωσης - Μεταγγιτσίου», τα οποία και ακολουθούν με ΝΔ κατεύθυνση, μέχρι το σημείο από όπου ξεκίνησαν.

7) Περιοχή «Γαλαρινός», Δήμου Πολυγύρου, έκτασης επτά χιλιάδων (7.000) στρεμμάτων.

Όρια απαγόρευσης: Αρχίζουν από τον αγροτικό δρόμο που ξεκινά από την πλατεία του χωριού Γαλαρινός, διέρχονται δίπλα από την εκκλησία και φτάνουν στα όρια της κοινότητας Κρήνης. Από εκεί με κατεύθυνση ΒΔ ακολουθούν παλιό δασικό δρόμο που συμπίπτει με τα όρια Γαλαρινού - Βασιλικών και συνοικισμού Μονοπήγαδου, μέχρι τη θέση «Γυαλάδικα» όπου με κατεύθυνση καταρχήν ΒΑ και μετά Ανατολική κατευθύνονται προς το Γαλαρινό, διερχόμενα από τη θέση «Πεζούλια», από το ρέμα «Πλατάνια» και από τη θέση «Βουρβουρού» και καταλήγουν όπου ξεκίνησαν.

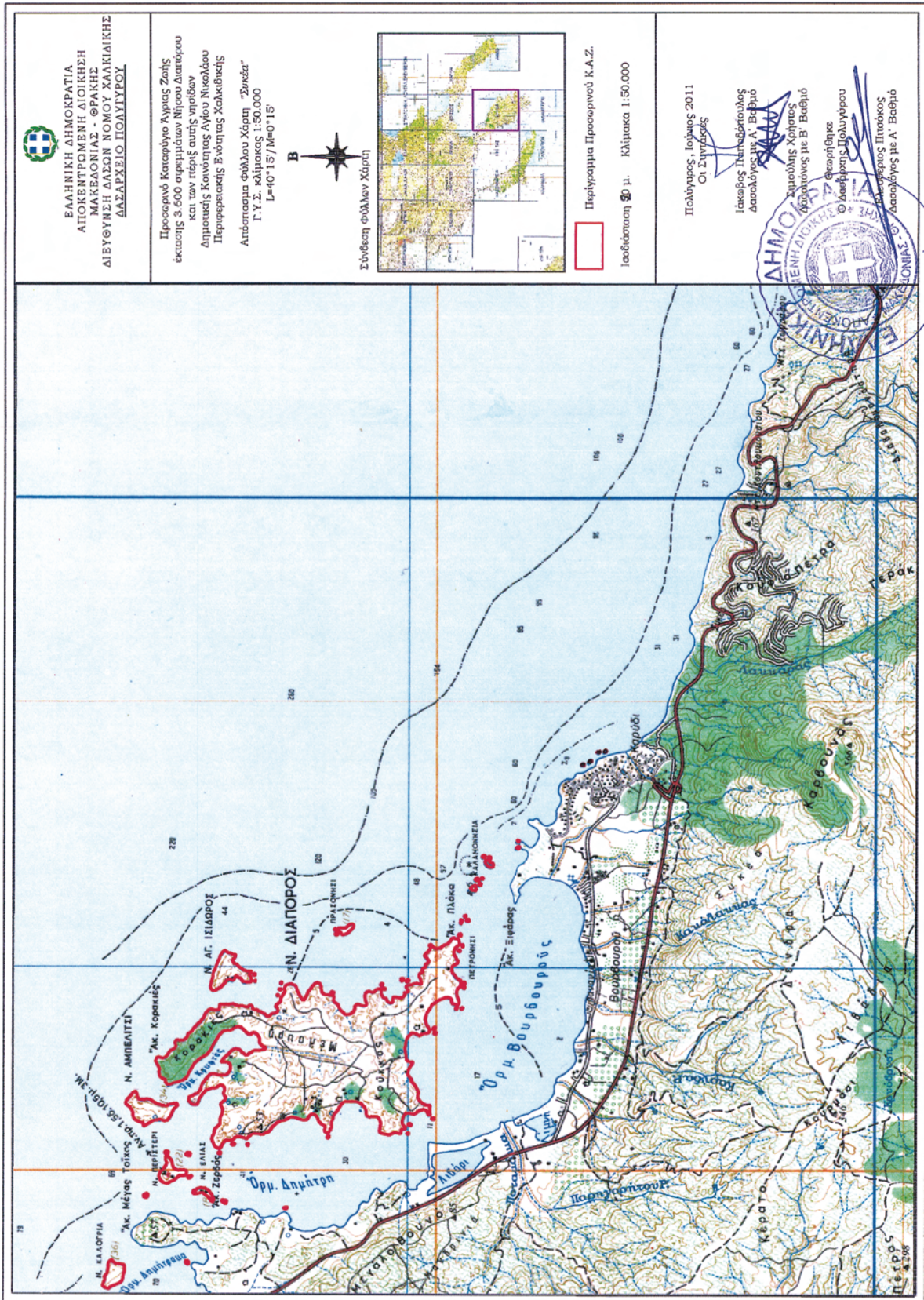
Το Δασαρχείο Πολυγύρου να μεριμνήσει για την έκδοση σχετικών Δασικών Απαγορευτικών Διατάξεων.

Από τις διατάξεις της απόφασης αυτής δεν προκαλείται δαπάνη σε βάρος του προϋπολογισμού.

Η απόφαση αυτή να δημοσιευθεί στην Εφημερίδα της Κυβερνήσεως.

Θεσσαλονίκη, 14 Ιουνίου 2011

Με εντολή Γενικού Γραμματέα
Αποκεντρωμένης Διοίκησης
Ο Προϊστάμενος Διεύθυνσης
Συντονισμού και Επιθεώρησης Δασών
ΑΛΕΞΙΟΣ ΑΝΑΣΤΑΣΙΟΥ



ΕΛΛΗΝΙΚΗ ΔΗΜΟΚΡΑΤΙΑ
 ΑΠΟΚΕΝΤΡΩΜΕΝΗ ΔΙΟΙΚΗΣΗ
 ΜΑΚΕΔΟΝΙΑΣ - ΘΡΑΚΗΣ
 ΔΙΕΥΘΥΝΣΗ ΔΑΣΩΝ ΝΟΜΟΥ ΧΑΛΚΙΔΙΚΗΣ
 ΔΙΔΑΡΧΕΙΟ ΠΟΛΥΓΥΡΟΥ

Προσωνό Καταφύγιο Άγριος Ζωής
 έκτασης 3.600 στρεμμάτων ήτοι Διατάξεως
 και των περίεστων νησιών
 Δημοτικής Κοινότητας Αγίου Νικολάου
 Περιφερειακής Ενότητας Χαλκιδικής
 Απόσταση φώλλου Χάρτη "Σύνθετο"
 Γ.Υ.Σ. κλίμακας 1:50.000
 L=40°15'/M=0°15'

Σύνθεση φύλλων Χάρτη

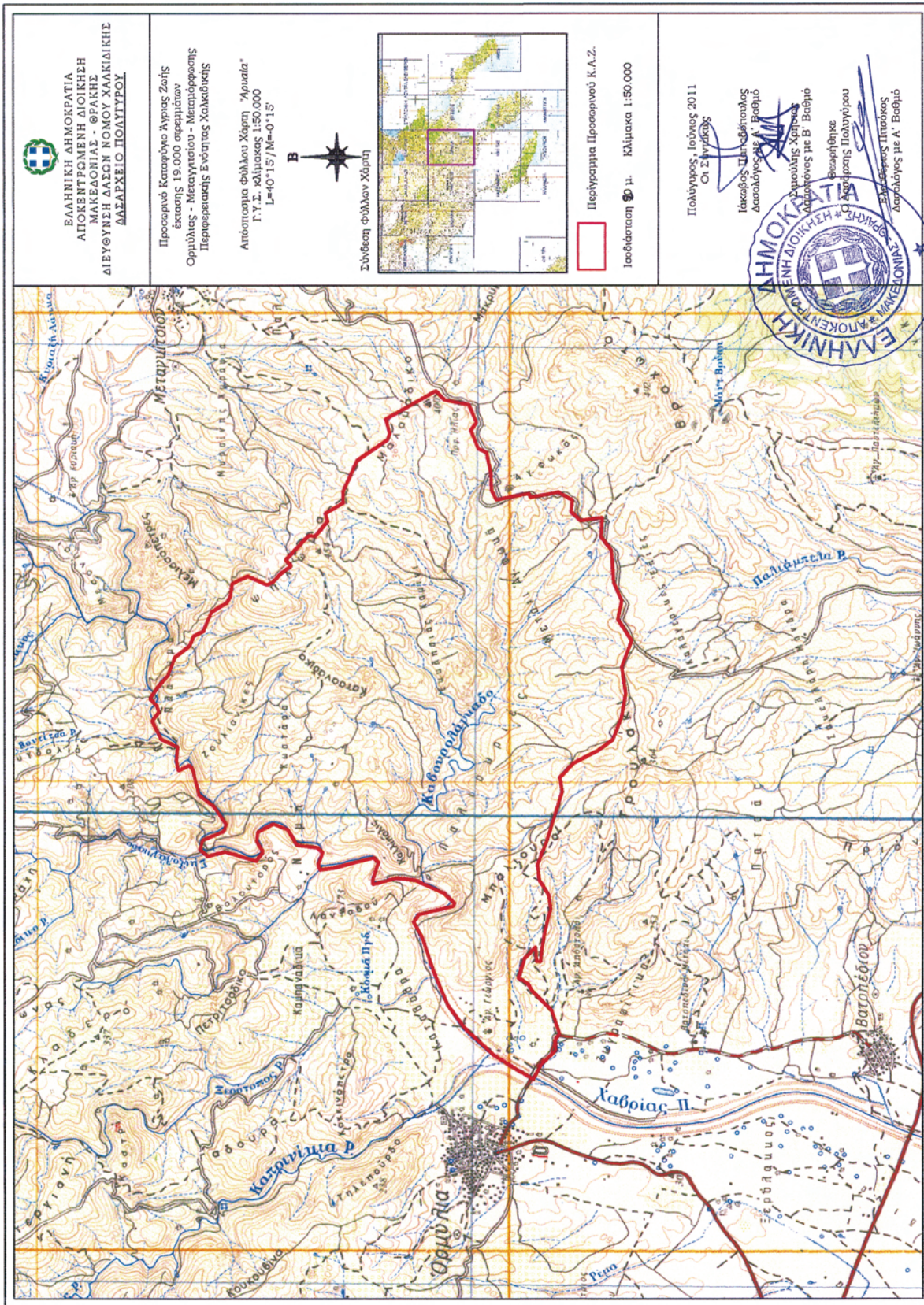
Περιγραφή Προσωννού Κ.Α.Ζ.

Ισοδιάσταση 50 μ. Κλίμακα 1:50.000

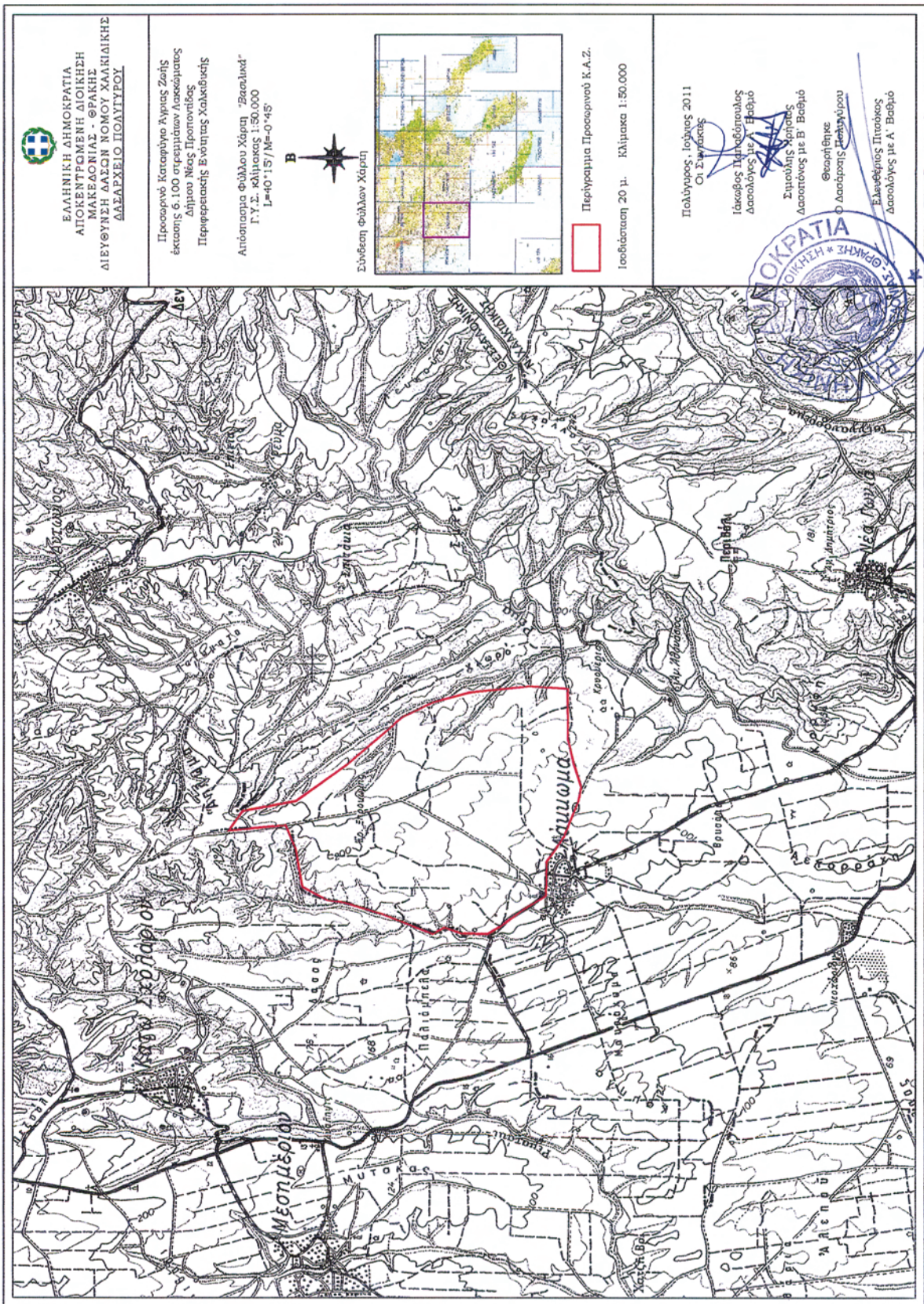
Πολυγυρός, Ιούλιος 2011
 Οι Σημειώσεις

Ιάκωβος Παπαθεοφάνους
 Δασολόγος με Α. Ε. Βαθμό
 Σχολείου Σχολάρχης
 Σχολείο Σωμάτων Εξοπλισμού
 Σχολείο Σωμάτων Εξοπλισμού
 Σχολείο Σωμάτων Εξοπλισμού
 Σχολείο Σωμάτων Εξοπλισμού

ΕΘΝΙΚΟ ΤΥΠΟΓΡΑΦΕΙΟ
 Για τεχνικούς λόγους στο σχεδιάγραμμα,
 έγινε σμίκρυνση, κατά ποσοστό 79%



ΕΘΝΙΚΟ ΤΥΠΟΓΡΑΦΕΙΟ
Για τεχνικούς λόγους στο σχεδιάγραμμα,
έγινε σμίκρυνση, κατά ποσοστό 79%



ΕΛΛΗΝΙΚΗ ΔΗΜΟΚΡΑΤΙΑ
 ΑΠΟΚΕΝΤΡΩΜΕΝΗ ΔΙΟΙΚΗΣΗ
 ΜΑΚΕΔΟΝΙΑΣ - ΘΡΑΚΗΣ
 ΔΙΕΥΘΥΝΣΗ ΔΑΣΩΝ ΝΟΜΟΥ ΧΑΛΚΙΔΙΚΗΣ
 ΔΑΣΑΡΧΕΙΟ ΠΟΛΥΓΥΡΟΥ

Προσάρμο Καταρτιγιο Αγίας Ζοφής
 έκτασης 6.100 στρεμμάτων Λαοκρατίας
 Δήμου Νέας Προποντίδας
 Περιφερειακής Ενότητας Χαλκιδικής

Απόσταση Φύλλου Χάρτη "Βασίλειο"
 Γ.Υ.Σ. κλίμακας 1:50.000
 I=40°15'/N=0°45'



Σύνθεση φύλλων Χάρτη

Περίγραμμα Προσάρμο Κ.Α.Ζ.

Ισοβάθση 20 μ. Κλίμακα 1:50.000

Πολύγυρος, Ιούλιος 2011
 ΟΙ ΣΥΝΤΑΚΤΕΣ

Ιάκωβος Παπαδημιτρίου
 Δασολόγος με Ε.Β.Β.Φ.
 Σπυρίδης Στυλιανός
 Δασολόγος με Ε.Β.Β.Φ.

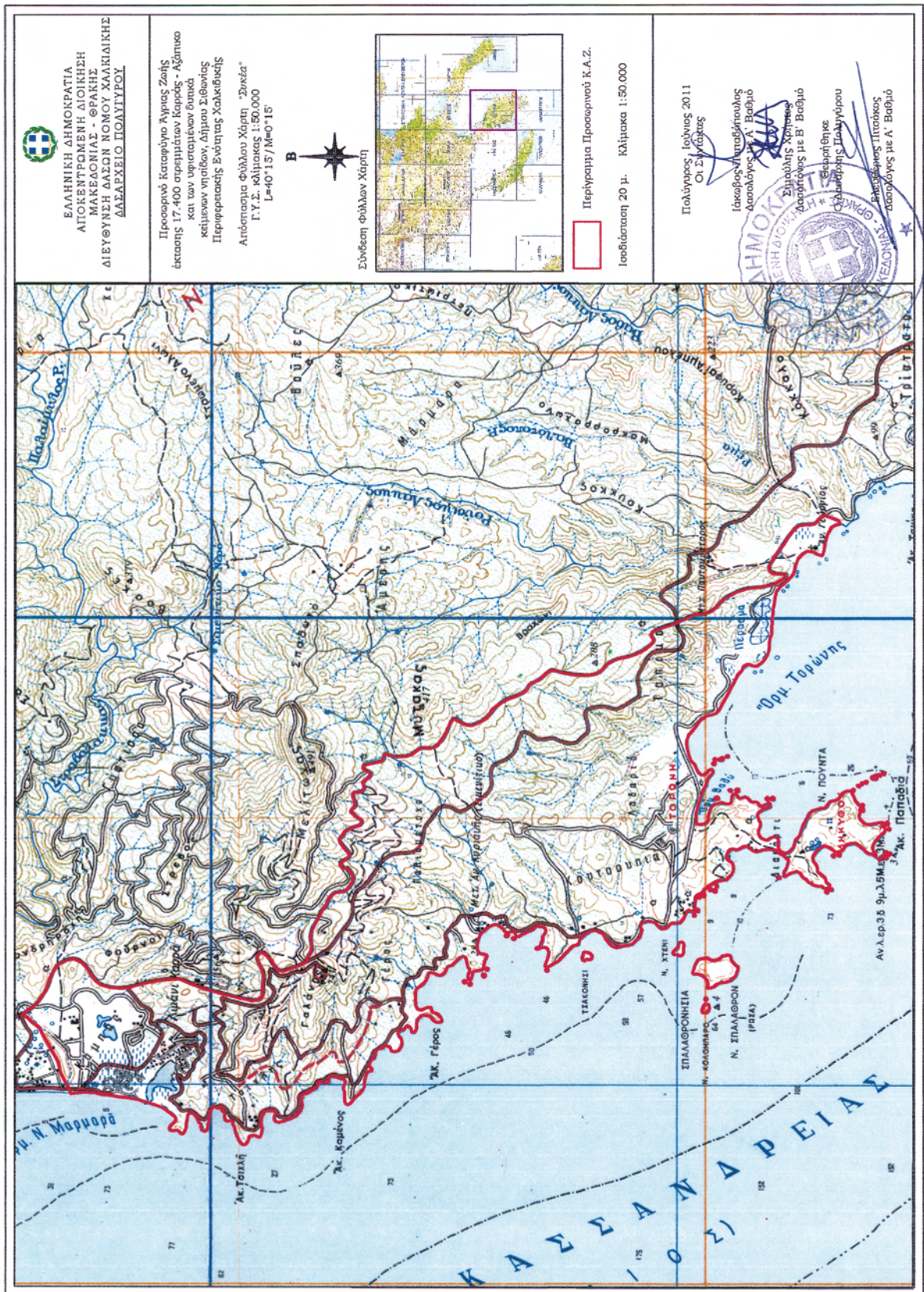
Φωτεινή Παπαδημιτρίου
 Ο Δασολόγος
 Ελεγκτής Στοιχείων
 Δασολόγος με Α.Β.Β.Φ.



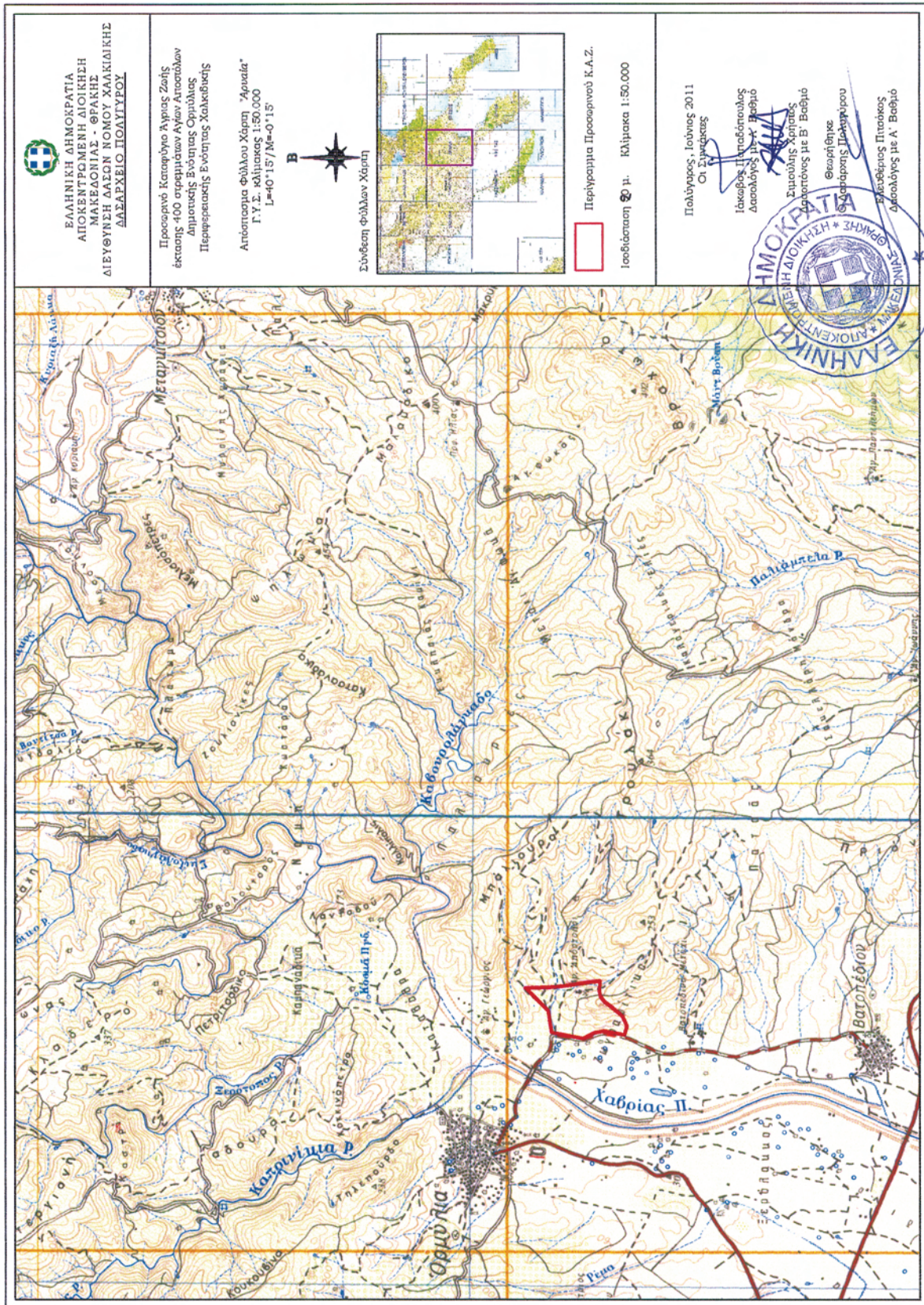
ΕΘΝΙΚΟ ΤΥΠΟΓΡΑΦΕΙΟ
 Για τεχνικούς λόγους στο σχεδιάγραμμα,
 έγινε σμίκρυνση, κατά ποσοστό 79%



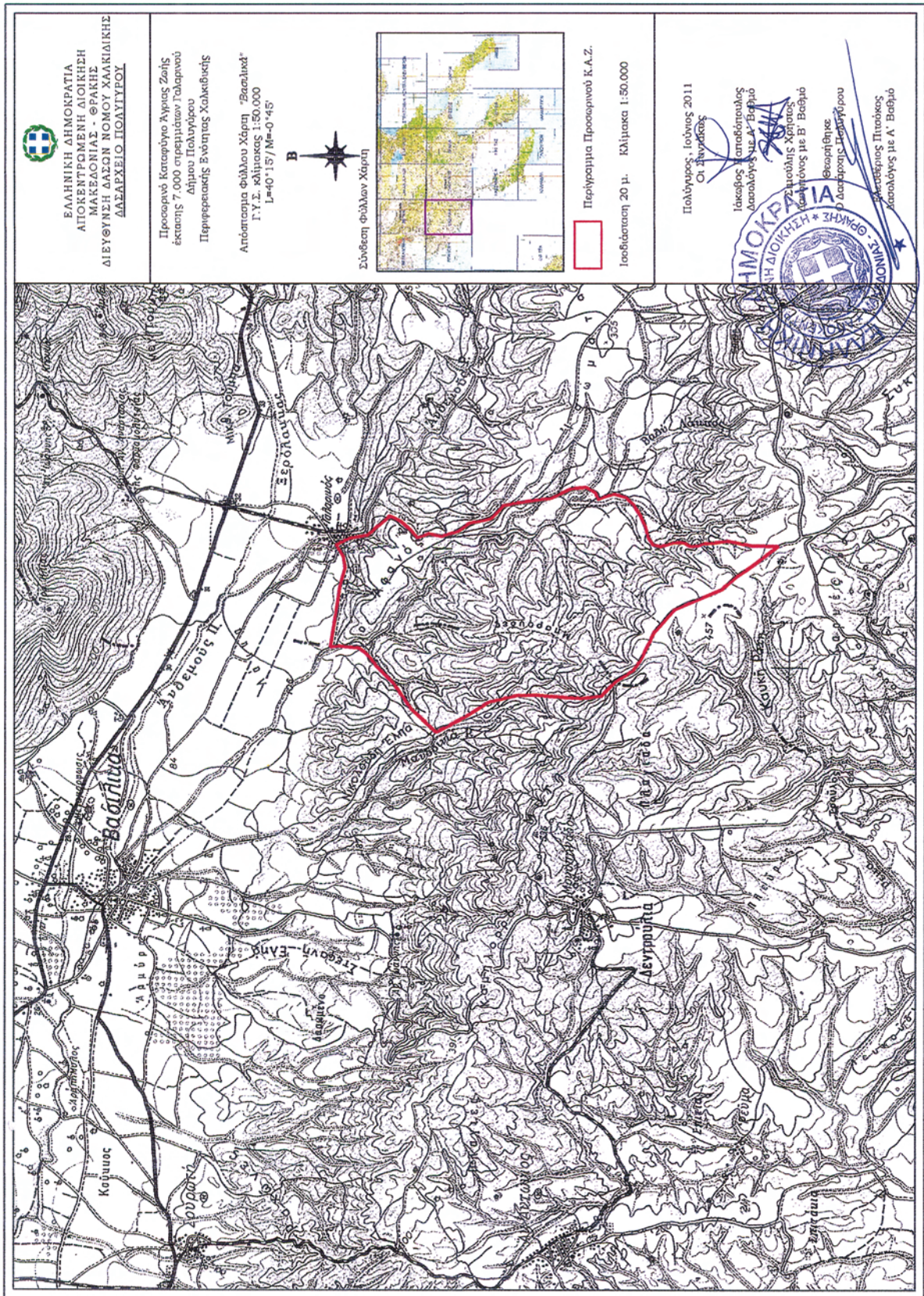
ΕΘΝΙΚΟ ΤΥΠΟΓΡΑΦΕΙΟ
 Για τεχνικούς λόγους στο σχεδιάγραμμα,
 έγινε σμίκρυνση, κατά ποσοστό **79%**



ΕΘΝΙΚΟ ΤΥΠΟΓΡΑΦΕΙΟ
 Για τεχνικούς λόγους στο σχεδιάγραμμα, έγινε σμίκρυνση, κατά ποσοστό **79%**



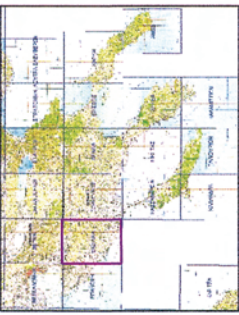
ΕΘΝΙΚΟ ΤΥΠΟΓΡΑΦΕΙΟ
Για τεχνικούς λόγους στο σχεδιάγραμμα,
έγινε σμίκρυνση, κατά ποσοστό **79%**



ΕΛΛΗΝΙΚΗ ΔΗΜΟΚΡΑΤΙΑ
 ΑΠΟΚΕΝΤΡΩΜΕΝΗ ΔΙΟΙΚΗΣΗ
 ΜΑΚΕΔΟΝΙΑΣ - ΘΡΑΚΗΣ
 ΔΙΕΥΘΥΝΣΗ ΔΑΣΩΝ ΝΟΜΟΥ ΧΑΛΚΙΔΙΚΗΣ
 ΔΑΣΑΡΧΕΙΟ ΠΟΛΥΓΥΡΟΥ

Προσφώνο Καταβόγιο Άγιος Ζωής
 έκτασης 7.000 στρεμμάτων Γαλαρουνού
 Δήμου Πολυγύρου
 Περιφερειακής Ενότητας Χαλκιδικής

Απόσταση φύλλου Χάρτη "Βασίλικα"
 Γ.Υ.Σ. κλίμακας 1:50.000
 L=40°15'/M=0°45'



Περιγγραφή Προσφώνου κ.α.ζ.
 Ισοδιάσταση 20 μ. Κλίμακα 1:50.000

Πολυγύρος, Ιούλιος 2011
 ΟΙ ΣΥΝΤΑΚΤΕΣ

Ιακώβος Αποστόλου
 Δασολόγος με Α' Βεβαίω
 Σπυρίδων Χρήστος
 Δασολόγος με Β' Βεβαίω
 Θεοφάνης
 Δασολόγος Πτυχιούχος
 Δασολόγος με Α' Βεβαίω



ΕΘΝΙΚΟ ΤΥΠΟΓΡΑΦΕΙΟ
 Για τεχνικούς λόγους στο σχεδιάγραμμα,
 έγινε σμίκρυνση, κατά ποσοστό 79%

Αριθμ. 36860

(2)

Απαγόρευση θήρας για ορισμένο χρόνο στην έκταση εμβαδού 13.000 στρ., στις θέσεις «Ψηλή Κορυφή - Ωραιόκαστρο - Πολυβολείο - Πεντάλοφος - Αγία Παρασκευή - Ψηλή Κορυφή - Ωραιόκαστρο» περιοχής Δήμου Ωραιοκάστρου.

Ο ΓΕΝΙΚΟΣ ΓΡΑΜΜΑΤΕΑΣ ΑΠΟΚΕΝΤΡΩΜΕΝΗΣ ΔΙΟΙΚΗΣΗΣ ΜΑΚΕΔΟΝΙΑΣ - ΘΡΑΚΗΣ

Έχοντας υπόψη:

1. Τις διατάξεις του Ν. 2503/97 (ΦΕΚ 107/1997 τ.Α') «Διοίκηση, Οργάνωση, Στελέχωση της Περιφέρειας, ρύθμιση θεμάτων για την τοπική αυτοδιοίκηση»

2. Τις διατάξεις του Ν. 3852/2010 (ΦΕΚ 87/Α'/7-6-2010) «Νέα Αρχιτεκτονική της Αυτοδιοίκησης και της Αποκεντρωμένης Διοίκησης - Πρόγραμμα Καλλικράτης».

3. Το υπ' αριθμ. Π.Δ. 142 (ΦΕΚ 235/Α'/27-12-2010) «Οργανισμός της Αποκεντρωμένης Διοίκησης Μακεδονίας - Θράκης».

4. Την με αριθ. 1425/19-1-2011 (ΦΕΚ 452/Β'/22-3-2011) απόφαση Γ.Γ.Α.Δ.Μ.Θ «Ανάθεση αρμοδιοτήτων της Α.Δ.Μ. Θ. και μεταβίβαση δικαιώματος υπογραφής»

5. Τις διατάξεις του Ν. 3861/2010 (ΦΕΚ 112/Α'/13-7-2010) «Ενίσχυση της διαφάνειας με την υποχρεωτική ανάρτηση νόμων και πράξεων των κυβερνητικών, διοικητικών και αυτοδιοικητικών οργάνων στο διαδίκτυο «Πρόγραμμα Διαύγεια» και άλλες διατάξεις».

6. Τις διατάξεις του Ν.Δ. 86/69 «Περί Δασικού Κώδικα».

7. Τις διατάξεις του Ν. 998/79 «Περί προστασίας δασών και των δασικών εν γένει εκτάσεων της χώρας».

8. Τις διατάξεις του Ν. 996/71 «Περί αντικαταστάσεως και συμπληρώσεως διατάξεων τινών του Νομοθετικού Διατάγματος 86/69 «περί Δασικού Κώδικος και κωδικοποίησεως».

9. Τις διατάξεις του Ν. 177/75 «Περί αντικαταστάσεως και συμπληρώσεως διατάξεων τινών του Νομοθετικού Διατάγματος 86/69».

10. Το άρθρο 57, τροποποίηση και συμπλήρωση διατάξεων του Ν.Δ. 86/69 «Δασικός Κώδιξ» (ΦΕΚ 7 Α'), του Ν.

2637/98 «Σύσταση Οργανισμού Πιστοποίησης κ.λπ.» (ΦΕΚ 200 Α'), με το οποίο τροποποιήθηκαν τα άρθρα 253 και 254 του Ν.Δ. 86/69, όπως αυτά αντικαταστάθηκαν από τα άρθρα 3 και 4 του Ν. 177/75 (ΦΕΚ 205 Α').

11. Την υπ' αριθμ. 414 985/29-11-85 κοινή υπουργική απόφαση (ΦΕΚ 757/Β'/18-12-1985) των Υφυπουργού Εθνικής Οικονομίας και Αναπληρωτή Υπουργού Γεωργίας «Μέτρα διαχείρισης της άγριας πτηνοπανίδας», όπως αυτή τροποποιήθηκε με τις υπ' αριθμ. 366599/16-12-96 (ΦΕΚ 1188/Β'/31-12-90) και 294283/23-12-97 (ΦΕΚ 68/Β'/4-2-98), κοινές αποφάσεις των Υπουργών Εθνικής Οικονομίας και Γεωργίας.

12. Την υπ' αριθμ. 31884/24-5-2011 εισήγηση του Δασαρχείου Θεσσαλονίκης για τη σκοπιμότητα απαγόρευσης του κυνηγίου για την προστασία, ανάπτυξη, αναπαραγωγή της άγριας πανίδας της περιοχής.

13. Την υπ' αριθμ. 36497/10-6-2011 σύμφωνη γνώμη της Δ/σης Δασών Θεσ/νίκης, αποφασίζουμε:

Εγκρίνουμε την απαγόρευση κυνηγίου παντός θηράματος για δέκα (10) χρόνια ήτοι από 31.7.2011 μέχρι 31.7.2021 στην έκταση εμβαδού 13.000 στρ., στις θέσεις «Ψηλή Κορυφή - Ωραιόκαστρο - Πολυβολείο - Πεντάλοφος - Αγία Παρασκευή - Ψηλή Κορυφή - Ωραιόκαστρο» περιοχής Δήμου Ωραιοκάστρου.

Το Δασαρχείο Θεσσαλονίκης να μεριμνήσει για την έκδοση σχετικής Δασικής Απαγορευτικής Διάταξης.

Από τις διατάξεις της απόφασης αυτής δεν προκαλείται δαπάνη σε βάρος του προϋπολογισμού.

Η απόφαση αυτή να δημοσιευθεί στην Εφημερίδα της Κυβερνήσεως.

Θεσσαλονίκη, 14 Ιουνίου 2011

Με εντολή Γενικού Γραμματέα

Αποκεντρωμένης Διοίκησης

Ο Προϊστάμενος Διεύθυνσης

Συντονισμού και Επιθεώρησης Δασών

ΑΛΕΞΙΟΣ ΑΝΑΣΤΑΣΙΟΥ

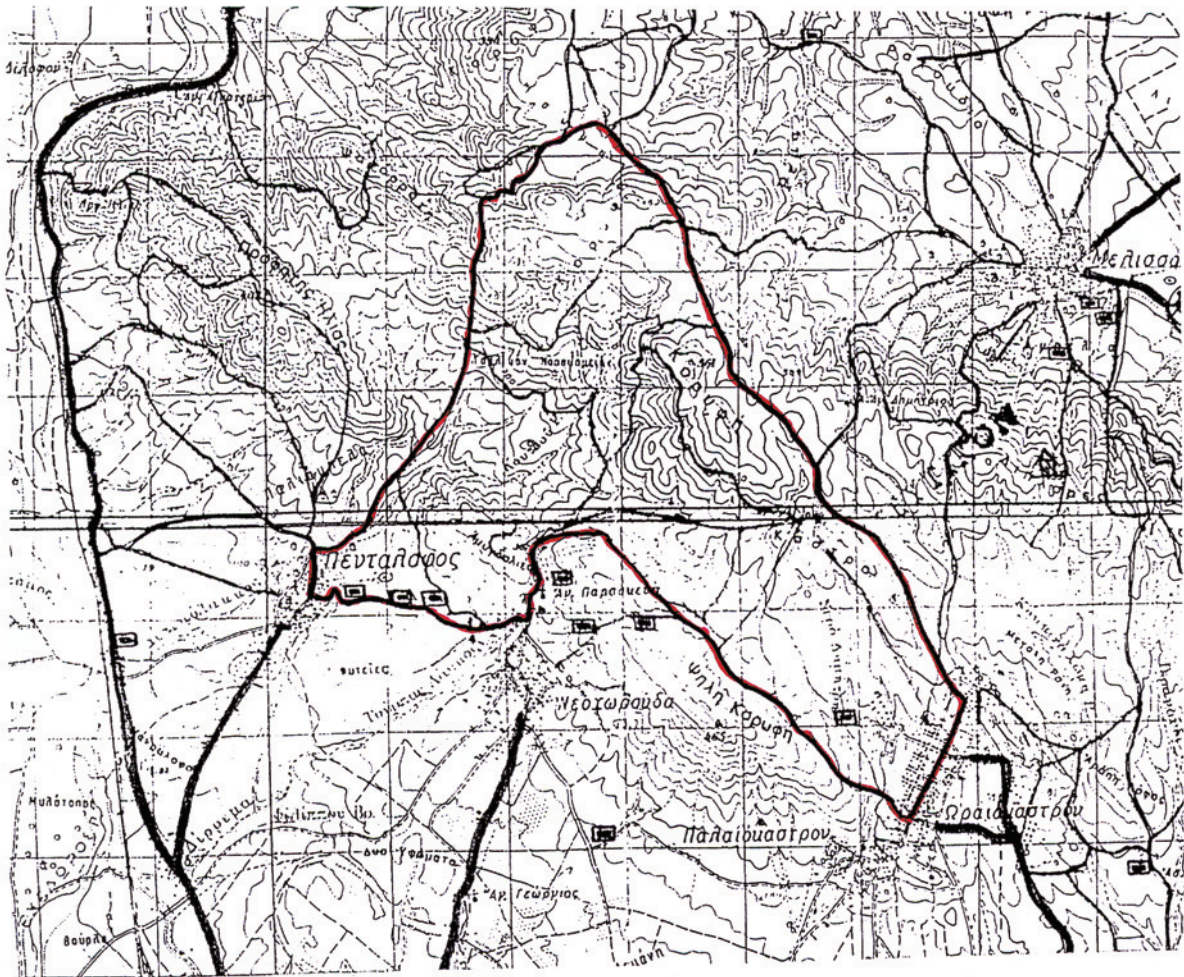
ΧΑΡΤΗΣ

Απαγορευμένης πια το κινήσι έυτασης εμβραδού 13.000 βτμ. 6215 θέβεις "Ψηλή Κορυφή - Οραϊόμαστρο - Πολυβολείο - Πεντάλοφος - Αγία Παρασκευή - Ψηλή Κορυφή - Οραϊόμαστρο περιοχής των Δήμων Οραϊοκάστρου και Καλλιθέας (νύν Δήμου Οραϊοκάστρου), ηνευαξέζους 16χύος ήτοι από 1-8-1991 μέχρι 31-7-1996 βάβει της αριθ.75031/2334/10-7-1991 Απόφασης Υπ. Γε. η παραταθείβης της 16χύος της μέχρι 31-7-2011 βάβει των αριθ. Δ.Δ' 1234/15-5-1996, 5731/21-6-2001 και 5177/19-6-2006 Αποφάβειων της Δίβης Δαβών Ν. Θεββαλονίης και Δίβης Δαβών Πέρφρειας Κεντρ. Μακεδονίης

ΕΘΝΙΚΟ ΤΥΠΟΓΡΑΦΕΙΟ
 Για τεχνικούς λόγους στο σχεδιάγραμμα, έγινε σμίκρυνση, κατά ποσοστό **79%**

— όρια απαγορευμένης πια το κινήσι έυτασης

Κλίμακα 1:50.000



Θεββαλονίη 24-5-2011
 Η Συντάξάββα



Θεορηθκέ
 Ο Δαβάρκης

ΑΜΑΛΙΑ ΑΝΤΩΝΟΠΟΥΛΟΥ
 Δαβολόγος

ΑΠΟΣΤΟΛΟΣ ΑΪΝΑΛΗΣ
 Δρ. Δαβολόγος

ΕΘΝΙΚΟ ΤΥΠΟΓΡΑΦΕΙΟ
ΕΦΗΜΕΡΙΣ ΤΗΣ ΚΥΒΕΡΝΗΣΕΩΣ

ΤΙΜΗ ΠΩΛΗΣΗΣ ΦΥΛΛΩΝ ΤΗΣ ΕΦΗΜΕΡΙΔΑΣ ΤΗΣ ΚΥΒΕΡΝΗΣΕΩΣ

Σε έντυπη μορφή:

- Για τα Φ.Ε.Κ. από 1 έως 16 σελίδες σε 1 € προσαυξανόμενη κατά 0,20 € για κάθε επιπλέον οκτασέλιδο ή μέρος αυτού.
- Για τα φωτοαντίγραφα Φ.Ε.Κ. σε 0,15 € ανά σελίδα.

Σε μορφή DVD/CD:

Τεύχος	Ετήσια έκδοση	Τριμηνιαία έκδοση	Μηνιαία έκδοση	Τεύχος	Ετήσια έκδοση	Τριμηνιαία έκδοση	Μηνιαία έκδοση
Α΄	150 €	40 €	15 €	Α.Α.Π.	110 €	30 €	-
Β΄	300 €	80 €	30 €	Ε.Β.Ι.	100 €	-	-
Γ΄	50 €	-	-	Α.Ε.Δ.	5 €	-	-
Υ.Ο.Δ.Δ.	50 €	-	-	Δ.Δ.Σ.	200 €	-	20 €
Δ΄	110 €	30 €	-	Α.Ε.-Ε.Π.Ε.	-	-	100 €

- Η τιμή πώλησης μεμονωμένων Φ.Ε.Κ. σε μορφή cd-rom από εκείνα που διατίθενται σε ψηφιακή μορφή και μέχρι 100 σελίδες, σε 5 € προσαυξανόμενη κατά 1 € ανά 50 σελίδες.

ΕΤΗΣΙΕΣ ΣΥΝΔΡΟΜΕΣ Φ.Ε.Κ.

Τεύχος	Έντυπη μορφή	Τεύχος	Έντυπη μορφή	Τεύχος	Έντυπη μορφή
Α΄	225 €	Δ΄	160 €	Α.Ε.-Ε.Π.Ε.	2.250 €
Β΄	320 €	Α.Α.Π.	160 €	Δ.Δ.Σ.	225 €
Γ΄	65 €	Ε.Β.Ι.	65 €	Α.Σ.Ε.Π.	70 €
Υ.Ο.Δ.Δ.	65 €	Α.Ε.Δ.	10 €	Ο.Π.Κ.	-

- Το τεύχος Α.Σ.Ε.Π. (έντυπη μορφή) θα αποστέλλεται σε συνδρομητές ταχυδρομικά, με την επιβάρυνση των 70 €, ποσό το οποίο αφορά τα ταχυδρομικά έξοδα.

- Η καταβολή γίνεται σε όλες τις Δημόσιες Οικονομικές Υπηρεσίες (Δ.Ο.Υ.). Το πρωτότυπο διπλότυπο (έγγραφο αριθμ. πρωτ. 9067/28.2.2005 2η Υπηρεσία Επιτρόπου Ελεγκτικού Συνεδρίου) με φροντίδα των ενδιαφερομένων, πρέπει να αποστέλλεται ή να κατατίθεται στο Εθνικό Τυπογραφείο (Καποδιστρίου 34, Τ.Κ. 104 32 Αθήνα).
- Σημειώνεται ότι φωτοαντίγραφα διπλοτύπων, ταχυδρομικές Επιταγές για την εξόφληση της συνδρομής, δεν γίνονται δεκτά και θα επιστρέφονται.
- Οι οργανισμοί τοπικής αυτοδιοίκησης, τα νομικά πρόσωπα δημοσίου δικαίου, τα μέλη της Ένωσης Ιδιοκτητών Ημερησίου Τύπου Αθηνών και Επαρχίας, οι τηλεοπτικοί και ραδιοφωνικοί σταθμοί, η Ε.Σ.Η.Ε.Α, τα τριτοβάθμια συνδικαλιστικά όργανα και οι τριτοβάθμιες επαγγελματικές ενώσεις δικαιούνται έκπτωσης πενήντα τοις εκατό (50%) επί της ετήσιας συνδρομής.
- Το ποσό υπέρ Τ.Α.Π.Ε.Τ. (5% επί του ποσού συνδρομής), καταβάλλεται ολόκληρο (Κ.Α.Ε. 3512) και υπολογίζεται πριν την έκπτωση.
- Στην Ταχυδρομική συνδρομή του τεύχους Α.Σ.Ε.Π. δεν γίνεται έκπτωση.

Πληροφορίες για δημοσιεύματα που καταχωρίζονται στα Φ.Ε.Κ. στο τηλ.: 210 5279000.
Φωτοαντίγραφα παλαιών Φ.Ε.Κ.: Μάρνη 8, τηλ.: 210 8220885, 210 8222924, 210 5279050.

Τα φύλλα όλων των τευχών της Εφημερίδας της Κυβερνήσεως διατίθενται δωρεάν σε ηλεκτρονική μορφή από την ιστοσελίδα του Εθνικού Τυπογραφείου (www.et.gr)

Ηλεκτρονική Διεύθυνση: <http://www.et.gr> - e-mail: webmaster.et@et.gr

ΟΙ ΥΠΗΡΕΣΙΕΣ ΕΞΥΠΗΡΕΤΗΣΗΣ ΠΟΛΙΤΩΝ ΛΕΙΤΟΥΡΓΟΥΝ ΚΑΘΗΜΕΡΙΝΑ ΑΠΟ 08:00 ΜΕΧΡΙ 13:00



* 0 2 0 1 5 5 5 2 7 0 6 1 1 0 0 1 2 *

ΑΠΟ ΤΟ ΕΘΝΙΚΟ ΤΥΠΟΓΡΑΦΕΙΟ

ΚΑΠΟΔΙΣΤΡΙΟΥ 34 * ΑΘΗΝΑ 104 32 * ΤΗΛ. 210 52 79 000 * FAX 210 52 21 004