



# ΕΦΗΜΕΡΙΣ ΤΗΣ ΚΥΒΕΡΝΗΣΕΩΣ

## ΤΗΣ ΕΛΛΗΝΙΚΗΣ ΔΗΜΟΚΡΑΤΙΑΣ

ΤΕΥΧΟΣ ΔΕΥΤΕΡΟ

Αρ. Φύλλου 1872

24 Αυγούστου 2011

### ΠΕΡΙΕΧΟΜΕΝΑ

#### ΑΠΟΦΑΣΕΙΣ

Απαγόρευση θήρας για ορισμένο χρόνο στην περιοχή «Κρασονέρι - Καραγιάννη Πηγάδια».....	1
Απαγόρευση θήρας για ορισμένο χρόνο στην περιοχή «Πυργαδικίων».....	2
Απαγόρευση θήρας για ορισμένο χρόνο στην περιοχή «Αμμουλιανής».....	3

#### ΑΠΟΦΑΣΕΙΣ

Αριθμ. 49122	(1)
Απαγόρευση θήρας για ορισμένο χρόνο στην περιοχή «Κρασονέρι - Καραγιάννη Πηγάδια».	

#### Ο ΓΕΝΙΚΟΣ ΓΡΑΜΜΑΤΕΑΣ ΑΠΟΚΕΝΤΡΩΜΕΝΗΣ ΔΙΟΙΚΗΣΗΣ ΜΑΚΕΔΟΝΙΑΣ - ΘΡΑΚΗΣ

Έχοντας υπόψη:

1. Τις διατάξεις του Ν. 2503/97 (ΦΕΚ 107/1997 τ.Α') «Διοίκηση, Οργάνωση, Στελέχωση της Περιφέρειας, ρύθμιση θεμάτων για την τοπική αυτοδιοίκηση».
2. Τις διατάξεις του Ν. 3852/2010 (ΦΕΚ 87/Α'/7-6-2010) «Νέα Αρχιτεκτονική της Αυτοδιοίκησης και της Αποκεντρωμένης Διοίκησης - Πρόγραμμα Καλλικράτης».
3. Το Π.Δ. 142/2010 (ΦΕΚ 235/Α'/27-12-2010) «Οργανισμός της Αποκεντρωμένης Διοίκησης Μακεδονίας - Θράκης».
4. Την με αριθ. 1425/19-1-2011 (ΦΕΚ 452/Β'/22-3-2011) απόφαση Γ.Γ.Α.Δ.Μ.Θ. «Ανάθεση αρμοδιοτήτων της Α.Δ.Μ.Θ. και μεταβίβαση δικαιώματος υπογραφής».
5. Τις διατάξεις του Ν. 3861/2010 (ΦΕΚ 112/Α'/13-7-2010) «Ενίσχυση της διαφάνειας με την υποχρεωτική ανάρτηση νόμων και πράξεων των κυβερνητικών, διοικητικών και αυτοδιοικητικών οργάνων στο διαδίκτυο «Πρόγραμμα Διαύγεια» και άλλες διατάξεις».
6. Τις διατάξεις του Ν.Δ. 86/69 «Περί Δασικού Κώδικα».
7. Τις διατάξεις του Ν. 998/79 «Περί προστασίας δασών και των δασικών εν γένει εκτάσεων της χώρας».
8. Τις διατάξεις του Ν. 996/71 «Περί αντικαταστάσεως και συμπληρώσεως διατάξεων τινών του Νομοθετικού Διατάγματος 86/69 «περί Δασικού Κώδικος και κωδικοποίησεως.....».

9. Τις διατάξεις του Ν. 177/75 «Περί αντικαταστάσεως και συμπληρώσεως διατάξεων τινών του Νομοθετικού Διατάγματος 86/69».

10. Το άρθρο 57, τροποποίηση και συμπλήρωση διατάξεων του Ν.Δ. 86/69 «Δασικός Κώδιξ» (ΦΕΚ 7 Α'), του Ν. 2637/98 «Σύσταση Οργανισμού Πιστοποίησης κ.λπ.» (ΦΕΚ 200 Α'), με το οποίο τροποποιήθηκαν τα άρθρα 253 και 254 του Ν.Δ. 86/69, όπως αυτά αντικαταστάθηκαν από τα άρθρα 3 και 4 του Ν. 177/75 (ΦΕΚ 205 Α').

11. Την 414 985/29-11-85 (ΦΕΚ 757/Β'/18-12-1985) κοινή υπουργική απόφαση των Υφυπουργού Εθνικής Οικονομίας και Αναπληρωτή Υπουργού Γεωργίας «Μέτρα διαχείρισης της άγριας πτηνοπανίδας», όπως αυτή τροποποιήθηκε με τις 366599/16-12-96 (ΦΕΚ 1188/Β'/31-12-90) και 294283/23-12-97 (ΦΕΚ 68/Β'/4-2-98), κοινές αποφάσεις των Υπουργών Εθνικής Οικονομίας και Γεωργίας.

12. Την αριθ. 12952/12-7-2011 εισήγηση του Δασαρχείου Αρναίας για τη σκοπιμότητα απαγόρευσης του κυνηγιού για την προστασία, ανάπτυξη, αναπαραγωγή της άγριας πανίδας της περιοχής.

13. Την αριθ. 13353/25-7-2011 σύμφωνη γνώμη της Δ/νσης Δασών Χαλκιδικής, αποφασίζουμε:

Εγκρίνουμε την απαγόρευση κυνηγιού παντός θηράματος για πέντε (5) χρόνια ήτοι από 20-8-2011 μέχρι 19.8.2016 στην περιοχή «Κρασονέρι - Καραγιάννη Πηγάδια» εκτάσεως 14.750 στρ., τα όρια της οποίας περιγράφονται όπως κατωτέρω και φαίνονται στους σχετικούς χάρτες που συνοδεύουν το έγγραφο αυτό:

Τα όρια του καταφυγίου «ΚΡΑΣΟΝΕΡΙ - ΒΑΡΒΑΡΑΣ-ΚΑΡΑΓΙΑΝΝΗ ΠΗΓΑΔΙΑ - ΟΛΥΜΠΙΑΔΑΣ», όπως αυτά απεικονίζονται στο επισυναπτόμενο απόσπασμα χάρτη κλίμακας 1:50.000, ορίζονται ως εξής:

Αρχίζει από τη θέση «Καλύβια Σταγειρών» στον επαρχιακό δρόμο Ολυμπιάδας-Νεοχωρίου, ακολουθεί με ΒΔ κατεύθυνση το δρόμο προς «Πλυντήρια-Καλύβια Βαρβάρας», μέχρι το ρέμα «Μαυρόλακκας». Ακολουθεί το ρέμα Μαυρόλακα προς τα ανάντη με Δυτική κατεύθυνση μέχρι το ρέμα «Πυρίνια» (όρια της περιοχή απαγόρευσης θήρας «Γαβράδια Βαρβάρας») από όπου με την ίδια Δυτική κατεύθυνση ακολουθεί το δασικό δρόμο «Μαυρόλακας-Ζέρνοβο-Ανοιξιάτικα» μέχρι τη θέση «Ανοιξιάτικα». Από εκεί με Νότια κατεύθυνση ακολουθεί το δασικό δρόμο μέχρι τη διασταύρωση «Τσιφιντέ» από όπου με Ανατολική κατεύθυνση ακολουθεί το δασικό δρόμο προς «Κοτίκια» μέχρι τη θέση «Ζιούφα» από όπου με

Νότια-ΝΑ κατεύθυνση ακολουθεί τον ίδιο δρόμο μέσω των θέσεων «Γκόγκοσα-Νιντέλικο-Κρασονέρι» μέχρι τις «Πέντε Βρύσες» όπου συναντά τον επαρχιακό δρόμο (άσφαλτο) Νεοχωρίου-Ολυμπιάδας. Από το σημείο εκείνο ακολουθεί με Ανατολική κατεύθυνση τα όρια του Καταφυγίου Άγριας Ζωής «Κρυονερίου» δηλαδή τον επαρχιακό δρόμο προς Ολυμπιάδα μέχρι τη θέση «Τζανίλοβο» όπου αφήνει το δρόμο, ακολουθεί τα όρια του Κ.Α.Ζ. μέχρι τη θέση «Ξηράδα» από όπου με ΒΑ κατεύθυνση ακολουθεί το δασικό δρόμο «Ξηράδα» προς Ολυμπιάδα μέχρι τη θέση «Καλύβια Σταγείρων», από όπου ξεκίνησε.

Το Δασαρχείο Αρναίας να μεριμνήσει για την έκδοση σχετικών Δασικών Απαγορευτικών Διατάξεων.

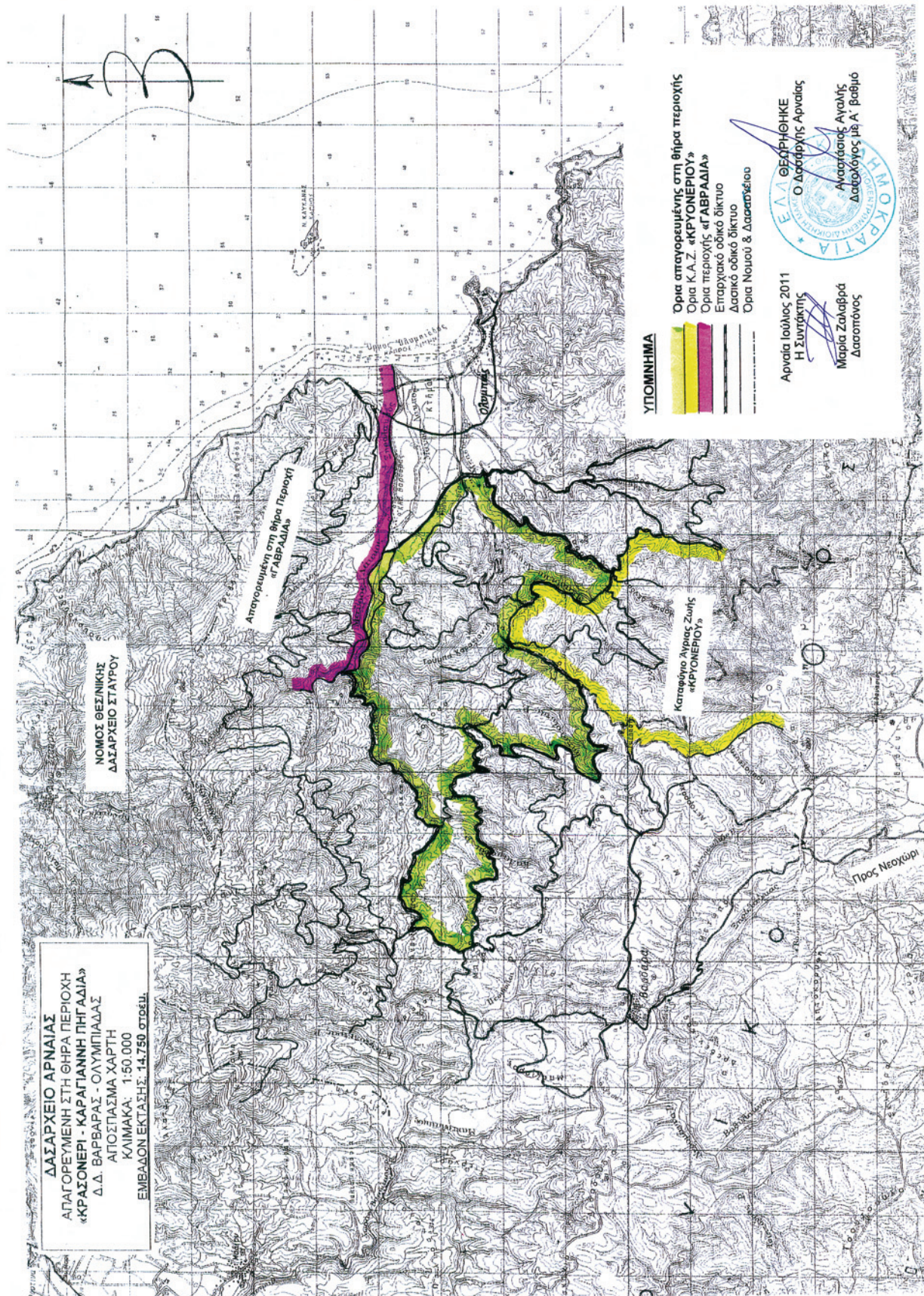
Από τις διατάξεις της απόφασης αυτής δεν προκαλείται δαπάνη σε βάρος του προϋπολογισμού.

Η απόφαση αυτή να δημοσιευθεί στην Εφημερίδα της Κυβερνήσεως.

Θεσσαλονίκη, 1 Αυγούστου 2011

Με εντολή Γενικού Γραμματέα  
Αποκεντρωμένης Διοίκησης  
Ο Προϊστάμενος Δ/νσης Συντονισμού και  
Επιθεώρησης Δασών  
ΑΛΕΞΙΟΣ ΑΝΑΣΤΑΣΙΟΥ





**ΔΑΣΑΡΧΕΙΟ ΑΡΝΑΙΔΑΣ**  
**ΑΠΑΓΟΡΕΥΜΕΝΗ ΣΤΗ ΘΗΡΑ ΠΕΡΙΟΧΗ**  
**«ΚΡΑΖΟΝΕΡΙ - ΚΑΡΑΓΙΑΝΝΗ ΠΗΓΑΔΙΑ»**  
 Δ.Δ. ΒΑΡΒΑΡΑΣ - ΟΛΥΜΠΙΑΔΑΣ  
 ΑΠΟΣΤΡΑΣΜΑ ΧΑΡΤΗ  
 ΚΛΙΜΑΚΑ: 1:50.000  
 ΕΜΒΛΑΔΟΝ ΕΚΤΑΣΗΣ: 14.750 στρέμ.

**ΥΠΟΜΝΗΜΑ**

- Όρια απαγορευμένης στη θήρα περιοχής
- Όρια Κ.Α.Ζ. «ΚΡΥΟΝΕΦΡΟΥ»
- Όρια περιοχής «ΓΑΒΡΑΔΙΑ»
- Επαρχιακό οδικό δίκτυο
- Δασικό οδικό δίκτυο
- Όρια Νομού & Δασοστέλειου

Αρναία Ιούλιος 2011  
 Η Συντάκτρια  
 Μαρία Ζαχαράκη  
 Δασοπόνος

**ΕΛΛΗΝΙΚΗ ΔΗΜΟΚΡΑΤΙΑ**  
 ΥΠΟΥΡΓΕΙΟ ΠΕΡΙΒΑΛΛΟΝΤΟΣ, ΕΝΕΡΓΕΙΑΣ ΚΑΙ ΚΛΙΜΑΤΟΣ  
 ΓΕΝΙΚΗ ΔΙΕΥΘΥΝΣΗ ΔΑΣΩΝ ΚΑΙ ΑΝΑΦΟΡΑΣ  
 ΔΙΕΥΘΥΝΣΗ ΔΑΣΑΡΧΕΙΩΝ

**ΕΘΝΙΚΟ ΤΥΠΟΓΡΑΦΕΙΟ**  
 Για τεχνικούς λόγους στο σχεδιάγραμμα,  
 έγινε σμίκρυνση, κατά ποσοστό **55%**



Αριθμ. 49124 (2)  
Απαγόρευση θήρας για ορισμένο χρόνο στην περιοχή  
«Πυργαδικίων».

Ο ΓΕΝΙΚΟΣ ΓΡΑΜΜΑΤΕΑΣ ΑΠΟΚΕΝΤΡΩΜΕΝΗΣ  
ΔΙΟΙΚΗΣΗΣ ΜΑΚΕΔΟΝΙΑΣ - ΘΡΑΚΗΣ

Έχοντας υπόψη:

1. Τις διατάξεις του Ν. 2503/97 (ΦΕΚ 107/1997 τ.Α') «Διοίκηση, Οργάνωση, Στελέχωση της Περιφέρειας, ρύθμιση θεμάτων για την τοπική αυτοδιοίκηση».

2. Τις διατάξεις του Ν. 3852/2010 (ΦΕΚ 87/Α'/7-6-2010) «Νέα Αρχιτεκτονική της Αυτοδιοίκησης και της Αποκεντρωμένης Διοίκησης - Πρόγραμμα Καλλικράτης».

3. Το Π.Δ. 142/2010 (ΦΕΚ 235/Α'/27-12-2010) «Οργανισμός της Αποκεντρωμένης Διοίκησης Μακεδονίας - Θράκης».

4. Την με αριθ. 1425/19-1-2011 (ΦΕΚ 452/Β'/22-3-2011) απόφαση Γ.Γ.Α.Δ.Μ.Θ. «Ανάθεση αρμοδιοτήτων της Α.Δ.Μ. Θ. και μεταβίβαση δικαιώματος υπογραφής».

5. Τις διατάξεις του Ν. 3861/2010 (ΦΕΚ 112/Α'/13-7-2010) «Ενίσχυση της διαφάνειας με την υποχρεωτική ανάρτηση νόμων και πράξεων των κυβερνητικών, διοικητικών και αυτοδιοικητικών οργάνων στο διαδίκτυο «Πρόγραμμα Διαύγεια» και άλλες διατάξεις».

6. Τις διατάξεις του Ν.Δ. 86/69 «Περί Δασικού Κώδικα».

7. Τις διατάξεις του Ν. 998/79 «Περί προστασίας δασών και των δασικών εν γένει εκτάσεων της χώρας».

8. Τις διατάξεις του Ν. 996/71 «Περί αντικαταστάσεως και συμπληρώσεως διατάξεων τινών του Νομοθετικού Διατάγματος 86/69 «περί Δασικού Κώδικος και κωδικοποίησης.....».

9. Τις διατάξεις του Ν. 177/75 «Περί αντικαταστάσεως και συμπληρώσεως διατάξεων τινών του Νομοθετικού Διατάγματος 86/69».

10. Το άρθρο 57, τροποποίηση και συμπλήρωση διατάξεων του Ν.Δ. 86/69 «Δασικός Κώδιξ» (ΦΕΚ 7 Α'), του Ν. 2637/98 «Σύσταση Οργανισμού Πιστοποίησης κ.λπ.» (ΦΕΚ 200 Α'), με το οποίο τροποποιήθηκαν τα άρθρα 253 και 254 του Ν.Δ. 86/69, όπως αυτά αντικαταστάθηκαν από τα άρθρα 3 και 4 του Ν. 177/75 (ΦΕΚ 205 Α').

11. Την 414 985/29-11-85 (ΦΕΚ 757/Β'/18-12-1985) κοινή υπουργική απόφαση των Υφυπουργού Εθνικής Οικονομίας και Αναπληρωτή Υπουργού Γεωργίας «Μέτρα διαχείρισης της άγριας πτηνοπανίδας», όπως αυτή τροποποιήθηκε με τις 366599/16-12-96 (ΦΕΚ 1188/Β'/31-12-90) και 294283/23-12-97 (ΦΕΚ 68/Β'/4-2-98), κοινές αποφάσεις των Υπουργών Εθνικής Οικονομίας και Γεωργίας.

12. Την αριθ. 12950/12-7-2011 εισήγηση του Δασαρχείου Αρναίας για τη σκοπιμότητα απαγόρευσης του κυνηγιού για την προστασία, ανάπτυξη, αναπαραγωγή της άγριας πανίδας της περιοχής.

13. Την αριθ. 13355/25-7-2011 σύμφωνη γνώμη της Δ/νσης Δασών Χαλκιδικής, αποφασίζουμε:

Εγκρίνουμε την απαγόρευση κυνηγιού παντός θηράματος για πέντε (5) χρόνια ήτοι από 20-8-2011 μέχρι 19-8-2016 στην περιοχή «Πυργαδικίων», εκτάσεως 6.250 στρ. περιοχής Δήμου Αριστοτέλη τα όρια της οποίας περιγράφονται κατωτέρω και φαίνονται στους σχετικούς χάρτες που συνοδεύουν το έγγραφο αυτό:

Τα όρια του καταφυγίου «Πυργαδικία» περιοχής Δήμου Αριστοτέλη, όπως αυτά απεικονίζονται στο επισυναπτόμενο απόσπασμα χάρτη κλίμακας 1: 100.000, ορίζονται ως εξής:

Αρχίζει Ανατολικά από τη θέση «Κρεμάδα» με σύνολο αγρό Ελευθερίου Βλάχου και ανώνυμο ρέμα στο ύψωμα «Καμινάκι» από εκεί με Βόρεια κατεύθυνση στη θέση «Κάτσαρι - Καταγνάντι» και την κορυφογραμμή «Σμαρακλί Μετόχι - Πυργαδικί» και μέχρι τη θάλασσα, στη συνέχεια ακολουθεί την παραλία ΒΑ μέχρι τη θέση «Κρεμάδα» από όπου ξεκίνησε.

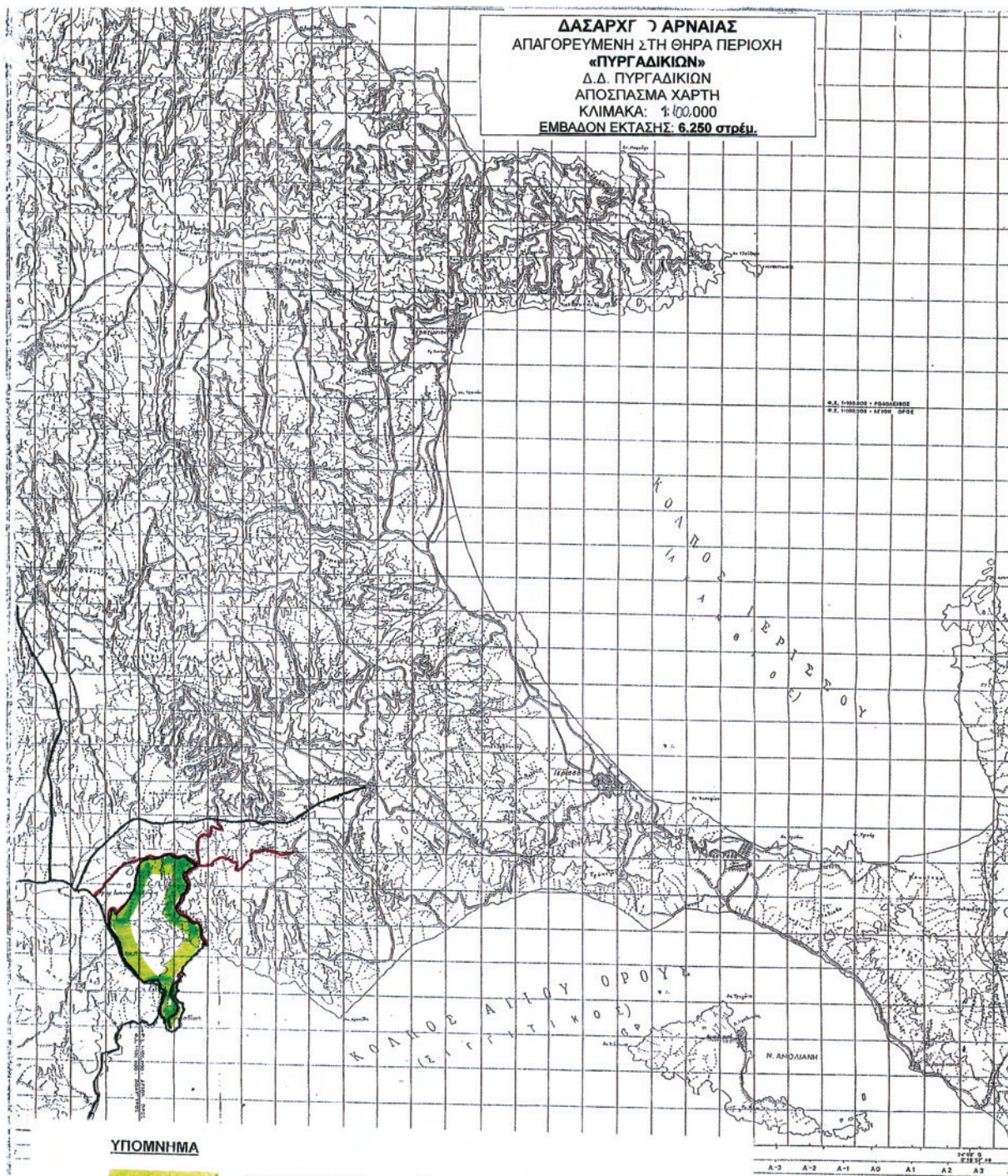
Το Δασαρχείο Αρναίας να μεριμνήσει για την έκδοση σχετικών Δασικών Απαγορευτικών Διατάξεων.

Από τις διατάξεις της απόφασης αυτής δεν προκαλείται δαπάνη σε βάρος του προϋπολογισμού.




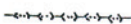
Η απόφαση αυτή να δημοσιευθεί στην Εφημερίδα της Κυβερνήσεως.


Θεσσαλονίκη, 1 Αυγούστου 2011

Με εντολή Γενικού Γραμματέα  
Αποκεντρωμένης Διοίκησης  
Ο Προϊστάμενος Δ/νσης Συντονισμού και  
Επιθεώρησης Δασών  
ΑΛΕΞΙΟΣ ΑΝΑΣΤΑΣΙΟΥ



**ΥΠΟΜΝΗΜΑ**

-  Όρια απαγορευμένης στη θήρα περιοχής
-  Εθνικό - Επαρχιακό οδικό δίκτυο
-  Δασικό - Αγροτικό οδικό δίκτυο
-  Όρια Δασαρχείου

Αρναία Ιούλιος 2011  
 Η Συντάκτις  
  
 Μαρία Ζολαβρά  
 Δασσπόνος

 **ΘΕΩΡΗΘΗΚΕ**  
 Ο Δασάρχης Αρναίας  
  
 Αναστάσιος Αγαλής  
 Δασολόγος με Α' βαθμό

**ΕΘΝΙΚΟ ΤΥΠΟΓΡΑΦΕΙΟ**  
 Για τεχνικούς λόγους στο σχεδιάγραμμα,  
 έγινε σμίκρυνση, κατά ποσοστό **55%**



Αριθμ. 49121 (3)  
Απαγόρευση θήρας για ορισμένο χρόνο στην περιοχή  
«Αμμουλιανής».

Ο ΓΕΝΙΚΟΣ ΓΡΑΜΜΑΤΕΑΣ ΑΠΟΚΕΝΤΡΩΜΕΝΗΣ  
ΔΙΟΙΚΗΣΗΣ ΜΑΚΕΔΟΝΙΑΣ - ΘΡΑΚΗΣ

Έχοντας υπόψη:

1. Τις διατάξεις του Ν. 2503/97 (ΦΕΚ 107/1997 τ.Α') «Διοίκηση, Οργάνωση, Στελέχωση της Περιφέρειας, ρύθμιση θεμάτων για την τοπική αυτοδιοίκηση».

2. Τις διατάξεις του Ν. 3852/2010 (ΦΕΚ 87/Α'/7-6-2010) «Νέα Αρχιτεκτονική της Αυτοδιοίκησης και της Αποκεντρωμένης Διοίκησης - Πρόγραμμα Καλλικράτης».

3. Το Π.Δ. 142/2010 (ΦΕΚ 235/Α'/27-12-2010) «Οργανισμός της Αποκεντρωμένης Διοίκησης Μακεδονίας - Θράκης».

4. Την με αριθ. 1425/19-1-2011 (ΦΕΚ 452/Β'22-3-2011) απόφαση Γ.Γ.Α.Δ.Μ.Θ «Ανάθεση αρμοδιοτήτων της Α.Δ.Μ. Θ. και μεταβίβαση δικαιώματος υπογραφής».

5. Τις διατάξεις του Ν. 3861/2010 (ΦΕΚ 112/Α'/13-7-2010) «Ενίσχυση της διαφάνειας με την υποχρεωτική ανάρτηση νόμων και πράξεων των κυβερνητικών, διοικητικών και αυτοδιοικητικών οργάνων στο διαδίκτυο «Πρόγραμμα Διαύγεια» και άλλες διατάξεις».

6. Τις διατάξεις του Ν.Δ. 86/69 «Περί Δασικού Κώδικα».

7. Τις διατάξεις του Ν. 998/79 «Περί προστασίας δασών και των δασικών εν γένει εκτάσεων της χώρας».

8. Τις διατάξεις του Ν. 996/71 «Περί αντικαταστάσεως και συμπληρώσεως διατάξεων τινών του Νομοθετικού Διατάγματος 86/69 «περί Δασικού Κώδικος και κωδικοποίησεως.....».

9. Τις διατάξεις του Ν. 177/75 «Περί αντικαταστάσεως και συμπληρώσεως διατάξεων τινών του Νομοθετικού Διατάγματος 86/69».

10. Το άρθρο 57, τροποποίηση και συμπλήρωση διατάξεων του Ν.Δ. 86/69 «Δασικός Κώδιξ» (ΦΕΚ 7 Α'), του Ν. 2637/98 «Σύσταση Οργανισμού Πιστοποίησης κ.λπ.» (ΦΕΚ 200 Α'), με το οποίο τροποποιήθηκαν τα άρθρα 253 και 254 του Ν.Δ. 86/69, όπως αυτά αντικαταστάθηκαν από τα άρθρα 3 και 4 του Ν. 177/75 (ΦΕΚ 205 Α').

11. Την 414 985/29-11-85 (ΦΕΚ 757/Β'/18-12-1985) κοινή υπουργική απόφαση των Υφυπουργού Εθνικής Οικονομίας και Αναπληρωτή Υπουργού Γεωργίας «Μέτρα

διαχείρισης της άγριας πτηνοπανίδας», όπως αυτή τροποποιήθηκε με τις 366599/16-12-96 (ΦΕΚ 1188/Β'/31-12-90) και 294283/23-12-97 (ΦΕΚ 68/Β'/4-2-98), κοινές αποφάσεις των Υπουργών Εθνικής Οικονομίας και Γεωργίας.

12. Την αριθ. 12951/12-7-2011 εισήγηση του Δασαρχείου Αρναίας για τη σκοπιμότητα απαγόρευσης του κυνηγιού για την προστασία, ανάπτυξη, αναπαραγωγή της άγριας πανίδας της περιοχής.

13. Την αριθ. 13354/25-7-2011 σύμφωνη γνώμη της Δ/νσης Δασών Χαλκιδικής, αποφασίζουμε:

Εγκρίνουμε την απαγόρευση κυνηγιού παντός θηράματος για πέντε (5) χρόνια ήτοι από 20-8-2011 μέχρι 19-8-2016 στην περιοχή «Αμμουλιανής» εκτάσεως 3.250 στρ., τα όρια της οποίας περιγράφονται όπως κατωτέρω και φαίνονται στους σχετικούς χάρτες που συνοδεύουν το έγγραφο αυτό:

Τα όρια του καταφυγίου «ΑΜΜΟΥΛΙΑΝΗΣ» περιοχής Δήμου Αριστοτέλη, όπως αυτά απεικονίζονται στο επισυναπτόμενο απόσπασμα χάρτη κλίμακας 1:100.000, ορίζονται ως εξής:

Αρχίζει από τη θέση «Λιμανάκι» και κατευθείαν με Δυτική κατεύθυνση μέσα από τα κτήματα Θεοδοσίου Χριστοδούλου, Ιωάννη Καράκου, Κωνσταντίνου Χατζηγιάννου, Αναστασίας Κιάκη, καταλήγει στην παραλία «Αλυκή». Από εκεί με κατεύθυνση ΝΑ ακολουθεί την παραλία μέχρι το Ανατολικό άκρο του νησιού, μετά βγαίνει και περικλείει τις νησίδες Ποντηκονήσι, Δρένια, Τηγάνι, Διαπόρι και στη συνέχεια επανέρχεται στη Βόρεια παραλία την οποία ακολουθεί μέχρι τη θέση «Λιμανάκι» από όπου ξεκίνησε.

Το Δασαρχείο Αρναίας να μεριμνήσει για την έκδοση σχετικών Δασικών Απαγορευτικών Διατάξεων.

Από τις διατάξεις της απόφασης αυτής δεν προκαλείται δαπάνη σε βάρος του προϋπολογισμού.

Η απόφαση αυτή να δημοσιευθεί στην Εφημερίδα της Κυβερνήσεως.

Θεσσαλονίκη, 1 Αυγούστου 2011

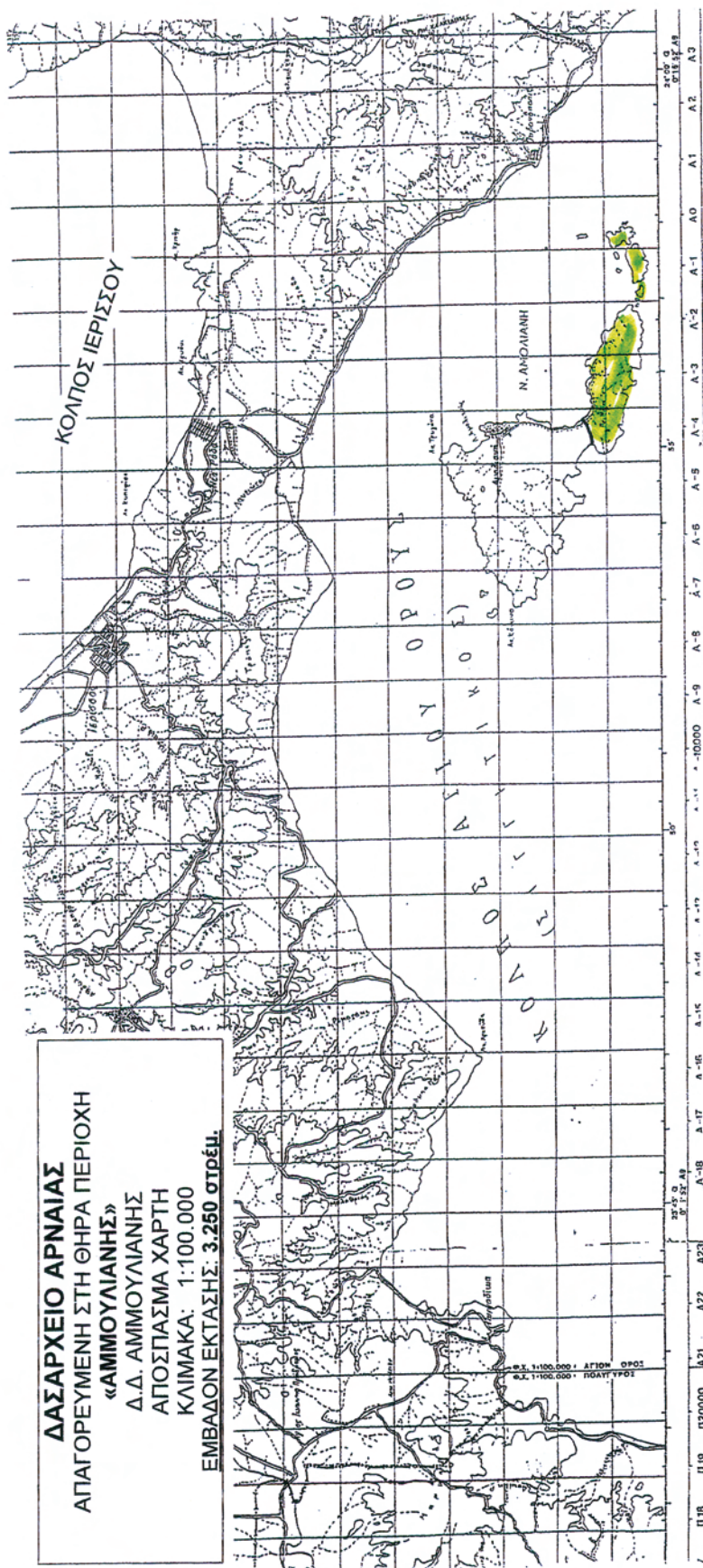
Με εντολή Γενικού Γραμματέα

Αποκεντρωμένης Διοίκησης

Ο Προϊστάμενος Δ/νσης Συντονισμού και

Επιθεώρησης Δασών

ΑΛΕΞΙΟΣ ΑΝΑΣΤΑΣΙΟΥ



**ΔΑΣΑΡΧΕΙΟ ΑΡΝΑΙΑΣ**  
**ΑΠΑΓΟΡΕΥΜΕΝΗ ΣΤΗ ΘΗΡΑ ΠΕΡΙΟΧΗ**  
**«ΑΜΜΟΥΛΙΑΝΗΣ»**  
 Δ.Δ. ΑΜΜΟΥΛΙΑΝΗΣ  
 ΑΠΟΣΠΑΣΜΑ ΧΑΡΤΗ  
 ΚΛΙΜΑΚΑ: 1:100.000  
**ΕΜΒΑΔΟΝ ΕΚΤΑΣΗΣ: 3.250 στρέμ.**

**ΕΘΝΙΚΟ ΤΥΠΟΓΡΑΦΕΙΟ**  
 Για τεχνικούς λόγους στο σχεδιάγραμμα,  
 έγινε σμίκρυνση, κατά ποσοστό **79%**

Όρια απαγορευμένης στη θήρα περιοχής

Όρια Δασαρχείου



Αρναία Ιούλιος 2011  
 Η Συντάκτης

Μαρία Ζαλαβρά  
 Δασσπόνος

**ΥΠΟΜΝΗΜΑ**



## ΕΘΝΙΚΟ ΤΥΠΟΓΡΑΦΕΙΟ

## ΕΦΗΜΕΡΙΣ ΤΗΣ ΚΥΒΕΡΝΗΣΕΩΣ

## ΤΙΜΗ ΠΩΛΗΣΗΣ ΦΥΛΛΩΝ ΤΗΣ ΕΦΗΜΕΡΙΔΑΣ ΤΗΣ ΚΥΒΕΡΝΗΣΕΩΣ

**Σε έντυπη μορφή:**

- Για τα Φ.Ε.Κ. από 1 έως 16 σελίδες σε 1 € προσαυξανόμενη κατά 0,20 € για κάθε επιπλέον οκτασέλιδο ή μέρος αυτού.
- Για τα φωτοαντίγραφα Φ.Ε.Κ. σε 0,15 € ανά σελίδα.

**Σε μορφή DVD/CD:**

Τεύχος	Ετήσια έκδοση	Τριμηνιαία έκδοση	Μηνιαία έκδοση	Τεύχος	Ετήσια έκδοση	Τριμηνιαία έκδοση	Μηνιαία έκδοση
Α'	150 €	40 €	15 €	Α.Α.Π.	110 €	30 €	-
Β'	300 €	80 €	30 €	Ε.Β.Ι.	100 €	-	-
Γ'	50 €	-	-	Α.Ε.Δ.	5 €	-	-
Υ.Ο.Δ.Δ.	50 €	-	-	Δ.Δ.Σ.	200 €	-	20 €
Δ'	110 €	30 €	-	Α.Ε.-Ε.Π.Ε.	-	-	100 €

- Η τιμή πώλησης μεμονωμένων Φ.Ε.Κ. σε μορφή cd-rom από εκείνα που διατίθενται σε ψηφιακή μορφή και μέχρι 100 σελίδες, σε 5 € προσαυξανόμενη κατά 1 € ανά 50 σελίδες.

## ΕΤΗΣΙΕΣ ΣΥΝΔΡΟΜΕΣ Φ.Ε.Κ.

Τεύχος	Έντυπη μορφή	Τεύχος	Έντυπη μορφή	Τεύχος	Έντυπη μορφή
Α'	225 €	Δ'	160 €	Α.Ε.-Ε.Π.Ε.	2.250 €
Β'	320 €	Α.Α.Π.	160 €	Δ.Δ.Σ.	225 €
Γ'	65 €	Ε.Β.Ι.	65 €	Α.Σ.Ε.Π.	70 €
Υ.Ο.Δ.Δ.	65 €	Α.Ε.Δ.	10 €	Ο.Π.Κ.	-

- Το τεύχος Α.Σ.Ε.Π. (έντυπη μορφή) θα αποστέλλεται σε συνδρομητές ταχυδρομικά, με την επιβάρυνση των 70 €, ποσό το οποίο αφορά τα ταχυδρομικά έξοδα.

- Η καταβολή γίνεται σε όλες τις Δημόσιες Οικονομικές Υπηρεσίες (Δ.Ο.Υ.). Το πρωτότυπο διπλότυπο (έγγραφο αριθμ. πρωτ. 9067/28.2.2005 2η Υπηρεσία Επιτρόπου Ελεγκτικού Συνεδρίου) με φροντίδα των ενδιαφερομένων, πρέπει να αποστέλλεται ή να κατατίθεται στο Εθνικό Τυπογραφείο (Καποδιστρίου 34, Τ.Κ. 104 32 Αθήνα).
- Σημειώνεται ότι φωτοαντίγραφα διπλοτύπων, ταχυδρομικές Επιταγές για την εξόφληση της συνδρομής, δεν γίνονται δεκτά και θα επιστρέφονται.
- Οι οργανισμοί τοπικής αυτοδιοίκησης, τα νομικά πρόσωπα δημοσίου δικαίου, τα μέλη της Ένωσης Ιδιοκτητών Ημερησίου Τύπου Αθηνών και Επαρχίας, οι τηλεοπτικοί και ραδιοφωνικοί σταθμοί, η Ε.Σ.Η.Ε.Α, τα τριτοβάθμια συνδικαλιστικά όργανα και οι τριτοβάθμιες επαγγελματικές ενώσεις δικαιούνται έκπτωσης πενήντα τοις εκατό (50%) επί της ετήσιας συνδρομής.
- Το ποσό υπέρ Τ.Α.Π.Ε.Τ. (5% επί του ποσού συνδρομής), καταβάλλεται ολόκληρο (Κ.Α.Ε. 3512) και υπολογίζεται πριν την έκπτωση.
- Στην Ταχυδρομική συνδρομή του τεύχους Α.Σ.Ε.Π. δεν γίνεται έκπτωση.

Πληροφορίες για δημοσιεύματα που καταχωρίζονται στα Φ.Ε.Κ. στο τηλ.: 210 5279000.

Φωτοαντίγραφα παλαιών Φ.Ε.Κ.: Μάρνη 8, τηλ.: 210 8220885, 210 8222924, 210 5279050.

Τα φύλλα όλων των τευχών της Εφημερίδας της Κυβερνήσεως διατίθενται δωρεάν σε ηλεκτρονική μορφή από την ιστοσελίδα του Εθνικού Τυπογραφείου ([www.et.gr](http://www.et.gr))

Ηλεκτρονική Διεύθυνση: <http://www.et.gr> - e-mail: [webmaster.et@et.gr](mailto:webmaster.et@et.gr)

ΟΙ ΥΠΗΡΕΣΙΕΣ ΕΞΥΠΗΡΕΤΗΣΗΣ ΠΟΛΙΤΩΝ ΛΕΙΤΟΥΡΓΟΥΝ ΚΑΘΗΜΕΡΙΝΑ ΑΠΟ 08:00 ΜΕΧΡΙ 13:30



\* 0 2 0 1 8 7 2 2 4 0 8 1 1 0 0 8 \*

ΑΠΟ ΤΟ ΕΘΝΙΚΟ ΤΥΠΟΓΡΑΦΕΙΟ

ΚΑΠΟΔΙΣΤΡΙΟΥ 34 \* ΑΘΗΝΑ 104 32 \* ΤΗΛ. 210 52 79 000 \* FAX 210 52 21 004