Signature Not Verified
Digitally signed by Theodoros Moumouris
Date: 2013.02.21 12:56:46 EET
Reason: Signed PDF (embedded)
Location: Athens, Ethniko Typografio

ΕΦΗΜΕΡΙΣ ΤΗΣ ΚΥΒΕΡΝΗΣΕΩΣ

ΤΗΣ ΕΛΛΗΝΙΚΗΣ ΔΗΜΟΚΡΑΤΙΑΣ

ΤΕΥΧΟΣ ΤΕΤΑΡΤΟ **Αρ. Φύλλου 82**

21 Φεβρουαρίου 2013

ΠΕΡΙΕΧΟΜΕΝΑ

ΑΠΟΦΑΣΕΙΣ

Κατάργηση του Καταφυγίου Άγριας Ζωής «Άγγελος» περιοχής Κομάρων Έβρου..... 1

Μερική Άρση απόφασης κήρυξης ως αναδασωτέας έκτασης εμβαδού 1.036,55 στρ. στη δασική θέση «Ριζόραχη και Κάστρο» Ριζίου, Δ.Ε. Φαρσάλων, Δήμου Φαρσάλων..... 2

Κήρυξη έκτασης Δημοσίου Δάσους ως αναδασωτέας, συνολικού εμβαδού Ε=812,63 τ.μ., στην θέση «Ντινέικα», της κτηματικής περιφέρειας οικ. Χούνης τ.κ. Καρυάς του Δήμου Άργους-Μυκηνών της Περιφερειακής Ενότητας Αργολίδας, λόγω εκχέρσωσης-κατάληψης.. 3

Χαρακτηρισμός τελικού αποδέκτη επεξεργασμένων λυμάτων οικισμού Ροδάκινου του Δήμου Αγίου Βασιλείου της Περιφερειακής Ενότητας Ρεθύμνης. 4

ΑΠΟΦΑΣΕΙΣ

Αριθμ. 172514/1777π.ε. (1)

Κατάργηση του Καταφυγίου Άγριας Ζωής «Άγγελος» περιοχής Κομάρων Έβρου.

Ο ΑΝΑΠΛΗΡΩΤΗΣ ΥΠΟΥΡΓΟΣ ΠΕΡΙΒΑΛΛΟΝΤΟΣ, ΕΝΕΡΓΕΙΑΣ ΚΑΙ ΚΛΙΜΑΤΙΚΗΣ ΑΛΛΑΓΗΣ

Έχοντας υπόψη:

1. Τις δ/ξεις των άρθρ. 5 (παρ. 4.3, 8) και 6 (παρ. 2) του ν. 3937/2011 (ΦΕΚ. 60 Α΄) «περί διατήρησης της βιοποικιλότητας και άλλες δ/ξεις».

2. Τις δ/ξεις του άρθρ. 258 του ν.δ. 86/69 (ΦΕΚ.7 Α΄) «περί δασικού κωδικός» και της με αριθμ. Η.Π.37338/1807/Ε. 103/2010 (ΦΕΚ 1495 Β΄) «περί καθορισμού μέτρων και διαδικασιών για τη διατήρηση της άγριας ορνιθοπανίδας κ.λπ.» κοινής υπουργικής απόφασης των Υπουργών Οικονομικών, Οικ/μίας, Αντ/τας και Ναυτιλίας και Περιβάλλοντος, Ενέργειας και Κλ. Αλλαγής.

3. Τις δ/ξεις του ν. 3208/2003 (ΦΕΚ 303 Α΄) «περί προστασίας των δασικών οικοσυστημάτων, κατάρτισης δασολογίου, ρύθμισης εμπραγμάτων δικαιωμάτων επί δασών και δασικών εν γένει εκτάσεων και άλλες διατάξεις».

4. Τις δ/ξεις του π.δ.86/2012 (ΦΕΚ 141 Α΄) «περί διορισμού Υπουργών, Αναπληρωτών Υπουργών και Υφυπουργών».

5. Τις δ/ξεις της αριθμ.Υ46/2012 (ΦΕΚ 2101 Β΄) απόφασης του Πρωθυπουργού «περί καθορισμού αρμοδιοτήτων του αναπληρωτή Υπουργού Περ/ντος Ενέργειας και Κλ. Αλλαγής Σταύρου Καλαφάτη».

6. Τις διατάξεις του άρθρου 90 του π.δ. 63/2005 «περί κωδικοποίησης της νομοθεσίας για την Κυβέρνηση και τα Κυβερνητικά Όργανα» (ΦΕΚ 98 Α΄).

7. Την με αριθμ. 38097/2285/15-5-1976 (ΦΕΚ 779 Β΄) απόφαση του Υπουργού Γεωργίας «περί ιδρύσεως μονίμου καταφυγίου θηραμάτων εις περιοχήν Κοινότητος Κομάρων Νομού Έβρου».

8. Τα με αριθμ. 11242/16-6-2011 και 18419πε/8-2-2012 έγγραφα του Δασαρχείου Διδυμοτείχου, δια των οποίων προτείνεται η κατάργηση του ΚΑΖ «Άγγελος» περιοχής Κομάρων Έβρου.

9. Τα με αριθμ. 11398/21-6-2011 και 2986/13-2-2012 έγγραφα της Δ/νσης Δασών Ν. Έβρου, δια των οποίων εκφράζεται η σύμφωνη γνώμη στις εισηγήσεις του Δασαρχείου Διδυμοτείχου και προτείνεται η κατάργηση του καταφυγίου «Άγγελος» περιοχής Κομάρων Έβρου.

10. Το με αριθμ. 39915/27-6-2011 έγγραφο της Γεν. Δ/νσης Δασών και Α.Υ. (Δ/νση Συντονισμού και Επ/σης Δασών) της Αποκεντρωμένης Δ/σης Μακεδονίας-Θράκης, δια του οποίου προτείνεται η κατάργηση του καταφυγίου άγριας ζωής «Άγγελος» περιοχής Κομάρων Έβρου.

11. Το με αριθμ. 219311/2216/23-9-2011 έγγραφο της Δ/νσης Αισθητικών Δασών, Δρυμών και Θήρας, προς την Αποκεντρωμένη Διοίκηση Μακεδονίας-Θράκης, για περαιτέρω διερεύνηση του θέματος και υποβολή αιτιολογημένης πρότασης κατά τις δ/ξεις της παρ. 2 του αρθρ. 6 του ν. 3937/2011.

12. Το με αριθμ. 12141/18-6-2012 απαντητικό του προηγουμένου, έγγραφο της Γεν. Δ/νσης Δασών και Α.Υ. (Δ/νση Συντονισμού και Επ/σης Δασών) της Αποκεντρωμένης Διοίκησης Μακεδονίας-Θράκης «περί κατάργησης καταφυγίου άγριας ζωής».

13. Το με αριθμ. Δ.Υ./30-10-2012 Ενημερωτικό Σημείωμα της Διεύθυνσης Αισθητικών Δασών, Δρυμών και Θήρας .

14. Το γεγονός πως από τις διατάξεις της παρούσας, δεν προκαλείται επιπλέον δαπάνη στον Κρατικό Προϋπολογισμό, αποφασίζουμε:

1. Καταργούμε το καταφύγιο άγριας ζωής «Άγγελος» της περιοχής Κομάρων Έβρου, εμβαδού 13.000 στρεμμάτων, το οποίο ιδρύθηκε ως καταφύγιο μονίμων θηραμάτων, με την αριθμ. 38097/2285/15-5-1976 (ΦΕΚ 779

β΄) απόφαση του Υπουργού Γεωργίας, διότι κατά την έννοια των δ/ξεων του αρθρ. 5 του ν. 3937/2011 (ΦΕΚ 60 Α΄), απώλεσε τις προστατευτικές ιδιότητες του, ως σημαντικός τόπος ανάπτυξης της άγριας χλωρίδας και ως βιότοπος για την επιβίωση, την αναπαραγωγή και την διατήρηση των ειδών της άγριας πανίδας, στο σύνολο της έκτασής του.

2. Η Αποκεντρωμένη Διοίκηση Μακεδονίας-Θράκης, να προβεί άμεσα στην ίδρυση του παρακείμενου καταφυγίου άγριας ζωής «Φράγμα Κομάρων» Έβρου, για το οποίο σύμφωνα με το αριθμ. 12141/18-6-2011 έγγραφο της οικείας Δ/νσης Συντονισμού και Επ/σης Δασών, υφίσταται σχετική πρόταση.

Η ισχύς της παρούσας άρχεται από της δημοσιεύσεώς της στην Εφημερίδα της Κυβερνήσεως.

Η απόφαση αυτή να δημοσιευθεί στην Εφημερίδα της Κυβερνήσεως.

Αθήνα, 15 Ιανουαρίου 2013

Ο ΑΝΑΠΛΗΡΩΤΗΣ ΥΠΟΥΡΓΟΣ

ΣΤΑΥΡΟΣ ΚΑΛΑΦΑΤΗΣ

Αριθμ. 391/28342 (2)

Μερική Άρση απόφασης κήρυξης ως αναδασωτέας έκτασης εμβαδού 1.036,55 στρ. στη δασική θέση «Ριζόραχη και Κάστρο» Ριζίου, Δ.Ε. Φαρσάλων, Δήμου Φαρσάλων.

Η ΓΕΝΙΚΗ ΓΡΑΜΜΑΤΕΑΣ ΑΠΟΚΕΝΤΡΩΜΕΝΗΣ ΔΙΟΙΚΗΣΗΣ ΘΕΣΣΑΛΙΑΣ - ΣΤΕΡΕΑΣ ΕΛΛΑΔΑΣ

Έχοντας υπόψη:

1. Τις διατάξεις των άρθρων 24 παρ. 1 και 117 παρ. 3 του Συντάγματος της Ελλάδος.

2. Τις διατάξεις του Ν. 3852/2010 (ΦΕΚ 87Α/7-6-2010) «Νέα Αρχιτεκτονική της Αυτοδιοίκησης και της Αποκεντρωμένης Διοίκησης - Πρόγραμμα Καλλικράτης».

3. Το Π.Δ. 138/2010 (ΦΕΚ 231Α727-12-2010) «Οργανισμός της Αποκεντρωμένης Διοίκησης Θεσσαλίας - Στερεάς Ελλάδας».

4. Τις διατάξεις του άρθρου 44 παρ. 3 και 4 του Ν. 998/79 «Περί προστασίας των δασών και των δασικών εν γένει εκτάσεων της Χώρας», όπως η παρ. 4 προστέθηκε με το άρθρο 36 παρ. 3 του Ν. 3698/2008.

5..Την υπ' αριθμ. 97870/2248/7-5-2009 εγκύκλιο του Υπ. Αγροτικής Ανάπτυξης και Τροφίμων Τμήμα Αλλαγής χρήσης «Οδηγίες για την εφαρμογή του άρθρου 36 του Ν. 3698/2008».

6. Την υπ' αριθμ. 117846/630/7-4-2011 δ/γή του Υπουργείου Περιβάλλοντος, Ενέργειας και Κλιματικής Αλλαγής «Άρση αναδάσωσης για την πραγματοποίηση' επιτρεπτών επεμβάσεων».

7. Τις υπ' αριθμ. 160417/1180/8-7-1980 και 182447/3049/24-9-1980 δ/γές του Υπουργείου Γεωργίας «Οδηγίες για τις αναδασωτέες εκτάσεις».

8. Την με αριθμ. 2399/11-9-2000 Απόφαση του Δ/ντή Δασών Λάρισας με την οποία κηρύχθηκε ως αναδασωτέα δημόσια δασική έκταση εμβαδού 21.675 στρ. στην θέση «Συκιές - Δένδρα - Γρίβα» περιοχής Δ.Δ. Βρυσίων Δήμου Φαρσάλων (ΦΕΚ 676/12-10-2000 τεύχος Δ΄) λόγω πυρκαγιάς.

9. Την με αριθμ. 409/13814/22-1-2013 αναφορά - πρόταση του Δασαρχείου Λάρισας για άρση της υπ' αριθμ. 2399/11-9-2000 απόφασης, του Δ/ντή Δασών Λάρισας κήρυξης ως αναδασωτέας έκτασης εμβαδού 21.675 στρ. στη θέση «Συκιές -Δένδρα - Γρίβα» περιοχής Δ.Δ. Βρυσιών Δήμου Φαρσάλων.

10. Την υπ' αριθμ. 182/14555/23-1-2013 παραπομπή του Δ/ντή Δασών Λάρισας για άρση αναδάσωσης στην Πρωτοβάθμια Επιτροπή Επιλύσεως Δασικών Αμφισβητήσεων Λάρισας.

11. Την υπ' αριθμ. 1/2013 απόφαση της Α/θμιας Ε.Ε.Δ.Α. Ν. Λάρισας, η οποία αποφάσισε θετικά για την μερική άρση της αριθμ. 2399/11-9-2000 απόφαση αναδάσωσης, για έκταση εμβαδού 1.036,55 στρ., αποφασίζουμε:

Αίρουμε μερικώς την υπ' αριθμ. 2399/11-9-2000 απόφαση του Δ/ντή Δασών Λάρισας, με την οποία κηρύχθηκε ως αναδασωτέα έκταση εμβαδού 21.675 στρ. λόγω πυρκαγιάς, για έκταση εμβαδού 1.036,55 στρ. που βρίσκεται στη θέση «Ριζόραχη και Κάστρο», η οποία αποτελεί μέρος της ευρύτερης έκτασης των 21.675 στρ. στη θέση «Συκιές - Δένδρα -Γρίβα», περιοχής Ριζίου ΔΕ Φαρσάλων Δήμου Φαρσάλων, όπως απεικονίζεται στο συνημμένο τοπογραφικό διάγραμμα του Δασολόγου της Δ/νσης Δασών Λάρισας Φίλιππου Ωραιόπουλου, κλίμακας 1:10.000, με στοιχεία 1, 2, 3...14, 15, 16...24, 25, 26...30, 31, 32...36, 37, 38, 39, 1 και συντεταγμένες ΕΓΣΑ 87, προκειμένου να πραγματοποιηθεί η εγκατάσταση (10) φωτοβολταϊκών σταθμών, η οποία αποτελεί επιτρεπτή επέμβαση, περιλαμβανομένη στο ΣΤ΄ Κεφάλαιο του Ν. 998/79, σύμφωνα με την παρ. 3 του άρθρου 44 του ιδίου Νόμου, όπως ισχύει. Κατά τα λοιπά ισχύει η υπ' αριθμ. 2399/11-9-2000 απόφαση του Δ/ντή Δασών Λάρισας.

Η απόφαση αυτή να δημοσιευθεί στην Εφημερίδα της Κυβερνήσεως.

Λάρισα, 13 Φεβρουαρίου 2013

Η Γενική Γραμματέας Αποκεντρωμένης Διοίκησης
ΚΑΛΛΙΟΠΗ ΓΕΡΑΚΟΥΔΗ

ΤΟΠΟΓΡΑΦΙΚΟ ΔΙΑΓΡΑΜΜΑ

έκτασης εμβαδού 1.036,55 στρ. στην δασική θέση "Ριζόραχη και Κάστρο" Ριζίου, Δ.Ε. Φαρσάλων, Δήμου Φαρσάλων που αφορά την μερική άρση της με αριθ. 2399/11-9-2000 απόφασης Δ/νσης Δασών Ν. Λάρισας, κήρυξης έκτασης ως αναδασωτέα (ΦΕΚ 676/12-10-2000 τεύχος 'Δ) και συνοδεύει την με αριθ. ...391/28.3.42/13.-2.-2013..... απόφασή της Γ.Γ.Α.Δ.Θ.-Στ.Ε.

ΚΛΙΜΑΚΑ 1:10.000

Θέση έκτασης - Χάρτης Προσανατολισμού
Απόσπασμα χαρτών ΓΥΣ
(Φαρσάλων - Δομοκου)
ΚΛΙΜΑΚΑ 1: 100.000

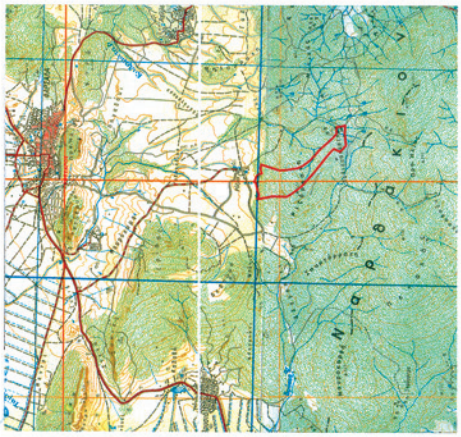

ΕΘΝΙΚΟ ΤΥΠΟΓΡΑΦΕΙΟ
Για τεχνικούς λόγους στο σχεδιάγραμμα, έγινε σμίκρυνση, κατά ποσοστό 57%

ΘΕΩΡΗΘΗΚΕ
Λάρισα 13 -2- 2013
Η Γ.Γ.Α.Δ.Θ.-Στ.Ε.
Καλλιόπη Γερακούδη

ΕΛΕΧΘΗΚΕ
Λάρισα 13 - 2 - 2013
Ο Αναπληρωτής Προϊστάμενος
Δ/νσης Δασών Λάρισας
Γεώργιος Στεργίου
Δασολόγος με βαθμό Β'

Λάρισα 13 - 2 - 2013
Ο Συντάκτης
Φίλιππος Ωραιόπουλος
Δασολόγος με βαθμό Δ'

ΕΛΛΗΝΙΚΗ ΔΗΜΟΚΡΑΤΙΑ
ΑΠΟΚΕΝΤΡΩΜΕΝΗ ΔΙΟΙΚΗΣΗ
ΘΕΣΣΑΛΙΑΣ - ΣΤΕΡΕΑΣ ΕΛΛΑΔΑΣ
ΓΕΝΙΚΗ ΔΙΕΥΘΥΝΣΗ ΔΑΣΩΝ &
ΑΓΡΟΤΙΚΩΝ ΥΠΟΘΕΣΕΩΝ
Δ/ΝΣΗ ΔΑΣΩΝ ΛΑΡΙΣΑΣ

ΚΛΙΜΑΚΑ 1:10.000

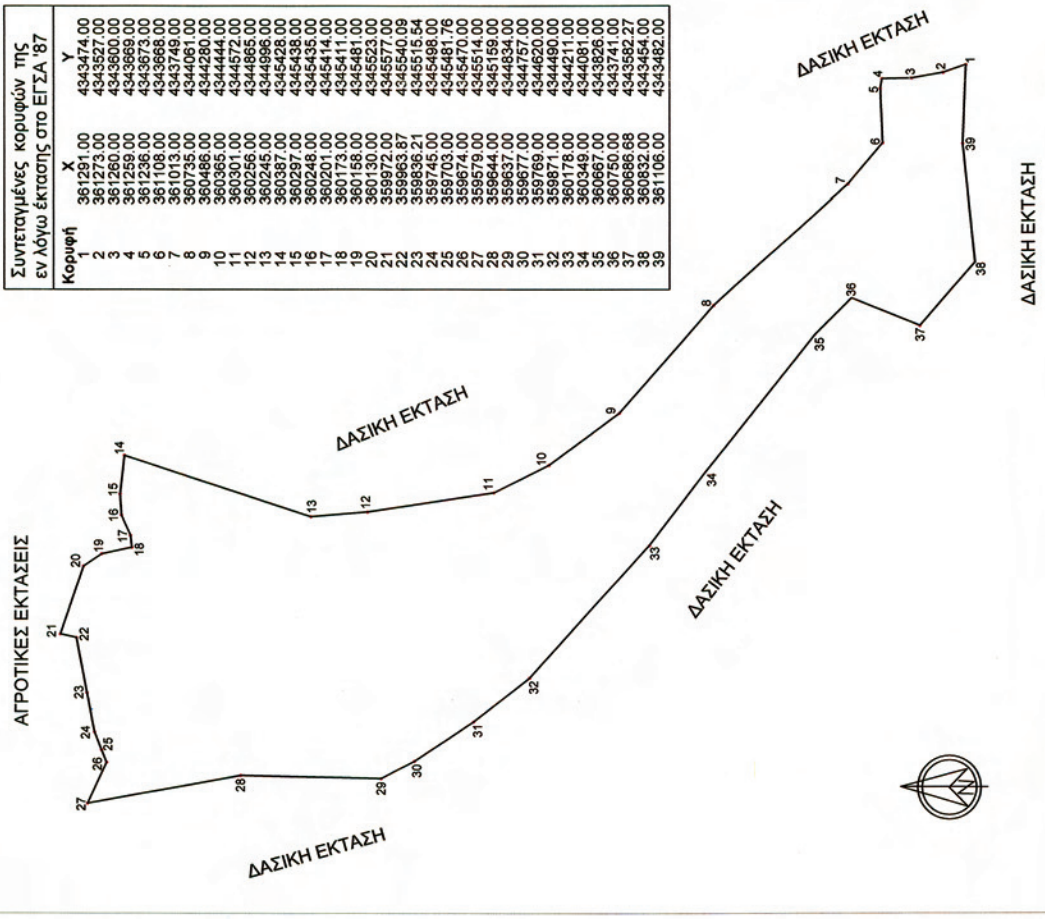

Συντεταγμένες κορυφών της εν λόγω έκτασης στο ΕΓΣΑ '87

Κορυφή	X	Y
1	361291.00	4343474.00
2	361273.00	4343527.00
3	361260.00	4343600.00
4	361259.00	4343669.00
5	361236.00	4343673.00
6	361108.00	4343668.00
7	361013.00	4343749.00
8	360735.00	4344061.00
9	360486.00	4344280.00
10	360365.00	4344444.00
11	360301.00	4344572.00
12	360256.00	4344865.00
13	360245.00	4344996.00
14	360387.00	4345428.00
15	360297.00	4345438.00
16	360248.00	4345435.00
17	360201.00	4345414.00
18	360173.00	4345411.00
19	360158.00	4345481.00
20	360130.00	4345523.00
21	359972.00	4345577.00
22	359963.87	4345540.09
23	359836.21	4345515.54
24	359745.00	4345498.00
25	359703.00	4345481.76
26	359674.00	4345470.00
27	359579.00	4345514.00
28	359644.00	4345159.00
29	359637.00	4344834.00
30	359677.00	4344757.00
31	359769.00	4344620.00
32	359871.00	4344490.00
33	360178.00	4344211.00
34	360349.00	4344081.00
35	360667.00	4343826.00
36	360750.00	4343741.00
37	360686.68	4343582.27
38	360832.00	4343454.00
39	361106.00	4343482.00

Αριθμ. 310 (3)

Κήρυξη έκτασης Δημοσίου Δάσους ως αναδασωτέας, συνολικού εμβαδού Ε=812,63 τ.μ., στην θέση «Ντινέικα», της κτηματικής περιφέρειας οικ. Χούνης τ.κ. Καρυάς του Δήμου Άργους-Μυκηνών της Περιφερειακής Ενότητας Αργολίδας, λόγω εκχέρσωσης-κατάληψης.

Ο ΓΕΝΙΚΟΣ ΓΡΑΜΜΑΤΕΑΣ
ΑΠΟΚΕΝΤΡΩΜΕΝΗΣ ΔΙΟΙΚΗΣΗΣ -
ΠΕΛΟΠΟΝΝΗΣΟΥ ΔΥΤΙΚΗΣ ΕΛΛΑΔΑΣ ΚΑΙ ΙΟΝΙΟΥ

Έχοντας υπόψη:

1. Τις διατάξεις του άρθρου 280 του Ν. 3852/2010 (ΦΕΚ Α΄ 87/2010) «Νέα Αρχιτεκτονική της Αυτοδιοίκησης και της Αποκεντρωμένης Διοίκησης - Πρόγραμμα Καλλικράτης».

2. Τις διατάξεις του Π.Δ 139/10 Π.Δ. (ΦΕΚ Α' 232) «Οργανισμός της Α.Δ. Πελοποννήσου, Δυτικής Ελλάδας και Ιονίου».

3. Την αριθμ. 989/250/10-1-2011 Απόφαση του Γενικού Γραμματέα Α.Δ. Πελοποννήσου, Δυτικής Ελλάδας και Ιονίου «Τοποθέτηση Προϊσταμένων των Διευθύνσεων Δασών της Γενικής Διεύθυνσης Δασών και Αγροτικών Υποθέσεων».

4. Τις διατάξεις των άρθρων 24 παρ. 1 και 117 παρ. 3 του Συντάγματος.

5. Τις διατάξεις των άρθρ. 41 παρ. 1 και 3 και 38 παρ. 1 του Ν. 998/1979 (ΦΕΚ Α΄ 289/29-12-1979) «Περί προστασίας των Δασών και των Δασικών εν γένει εκτάσεων της Χώρας» όπως ισχύει.

6. Τις διατάξεις του Ν. 3208/2003 (ΦΕΚ Α΄ 303/24-12-2003) «Προστασία Δασικών Οικοσυστημάτων κ.λπ.» όπως τροποποιήθηκε και ισχύει.

7. Τις διαταγές του Υπουργείου Γεωργίας με αριθμ.: α) 160417/1180/8-7-1980, β) 18244/3049/24-9-1980, γ) 168692/3318/5-10-1981, δ) 85144/1468/9-9-1992 και ε) 60284/365/26-1-1994.

8. Την ΔΥ/9-11-2012 πρόταση της δασοπόνου του Δασονομείου Αργούς Κ. Μπεξή.

9. Την 5647/16-11-2012 πρόταση της Δ/νσης Δασών Αργολίδας.

10. Το γεγονός ότι με την παρούσα απόφαση δεν προκαλείται δαπάνη σε βάρος του κρατικού προϋπολογισμού, αποφασίζουμε:

Κηρύσσουμε ως αναδασωτέα, με σκοπό την με φυσική ή τεχνητή αναγέννηση της δασικής βλάστησης που καταστράφηκε λόγω εκχέρσωσης

Την έκταση δημοσίου δάσους κατά την έννοια του άρθ. 3 § 1 του ν. 998/79 όπως ισχύει και η οποία εντάσσεται από άποψη ωφελιμότητας και θέσης στις κατηγορίες της παρ. 1 εδαφ. ε και σε κανένα εδάφιο της παρ. 2 του άρθρου 4 του Ν. 998/79, συνολικού εμβαδού 812,63 τ.μ. που βρίσκεται στη θέση «Ντινέικα» της κτηματικής περιφέρειας οικ. Χούνης, τ.κ. Καρυάς, του δήμου Άργους -Μυκηνών, της Περιφερειακής Ενότητας Αργολίδας, απεικονίζεται δε στο από 9-11-2012 τοπογραφικό διάγραμμα, με κλίμακα 1:500 το οποίο συνέταξε η δασοπόνος της υπηρεσίας μας Κ. Μπεξή και συνοδεύει την παρούσα.

Η έκταση των 812,63 τ.μ. συνορεύει:

Ανατολικά: με έκταση μη διεπόμενη από τις διατάξεις της δασικής νομοθεσίας.

Δυτικά: με αγροτική οδό και πέραν αυτής με έκταση διεπόμενη από τις διατάξεις της δασικής νομοθεσίας.

Βόρεια: με αγροτική οδό και πέραν αυτής με έκταση διεπόμενη από τις διατάξεις της δασικής νομοθεσίας

Νότια: με αγροτική οδό και πέραν αυτής με έκταση διεπόμενη από τις διατάξεις της δασικής νομοθεσίας.

Σκοπός της κήρυξης της παραπάνω έκτασης δημοσίου δάσους ως αναδασωτέας είναι η διατήρηση του χαρακτήρα αυτής ως Δάσους, ο αποκλεισμός διάθεσης για άλλη χρήση και η αποκατάσταση της καταστραφείσης δασικής βλάστησης.

Κατά της ανωτέρω απόφασης μπορεί να ασκηθεί αίτηση ακύρωσης, ενώπιον του Διοικητικού Εφετείου Τρίπολης, από κάθε φυσικό ή νομικό πρόσωπο που έχει έννομο συμφέρον, (άρθρο 46 του ΠΔ 18/89 ΦΕΚ 8Α).

Από τις διατάξεις της απόφασης αυτής δεν προκαλείται δαπάνη σε βάρος του κρατικού προϋπολογισμού.

Η απόφαση αυτή να δημοσιευθεί στην Εφημερίδα της Κυβερνήσεως.

Πάτρα, 25 Ιανουαρίου 2013

Ο Γενικός Γραμματέας Αποκεντρωμένης Διοίκησης
ΕΜΜΑΝΟΥΗΛ ΑΓΓΕΛΑΚΑΣ

ΕΛΛΗΝΙΚΗ ΔΗΜΟΚΡΑΤΙΑ
ΑΠΟΚΕΝΤΡΩΜΕΝΗ ΔΙΟΙΚΗΣΗ ΠΕΛΟΠΟΝΝΗΣΟΥ
ΔΥΤΙΚΗΣ ΕΛΛΑΔΑΣ & ΙΟΝΙΟΥ
ΓΕΝΙΚΗ ΔΙΕΥΘΥΝΣΗ ΔΑΣΩΝ & ΑΓΡΟΤΙΚΩΝ ΥΠΟΘΕΣΕΩΝ
Δ/ΝΣΗ ΣΥΝΤΟΝΙΣΜΟΥ & ΕΠΙΘΕΩΡΗΣΗΣ ΔΑΣΩΝ
ΔΙΕΥΘΥΝΣΗ ΔΑΣΩΝ ΑΡΓΟΛΙΔΑΣ

ΤΟΠΟΓΡΑΦΙΚΟ ΔΙΑΓΡΑΜΜΑ

ΘΕΜΑ: «Αποτύπωση έκτασης Δημόσιου Δάσους που εκχερσώθηκε & καταλήφθηκε παράνομα»

Ανήκει στην υπ' αριθμ. 310 /25-1-2013 Απόφαση κήρυξης αναδασωτέας του Γενικού Γραμματέα Αποκεντρωμένης Διοίκησης Περιφέρειας Πελοποννήσου Δυτικής Ελλάδας και Ιονίου

ΘΕΣΗ : «Ντινέκα» οικ. Χούνης τ.κ. Καρυάς δ.ε Λυρκείας Δήμου Άργους-Μυκηνών Π.Ε. Αργολίδας

Ε=812,63 τ.μ.

ΚΛΙΜΑΚΑ
1: 500

Προβολικό σύστημα
ΕΓΣΑ '87

Άργος, 9 – 11 - 2012

Η ΣΥΝΤΑΚΤΡΙΑ

Κωνσταντίνα Μπεξή
Δασοπόνος

Ναύπλιο, 17 - 12 -2012
Ελέγχθηκε
Μ.Ε.Γ.Γ.Α.Δ.Π.Δ.Ε.&Ι.
Ο ΠΡΟΪΣΤΑΜΕΝΟΣ
ΤΗΣ Δ/ΝΣΗΣ ΔΑΣΩΝ ΑΡΓΟΛΙΔΑΣ α.α.

Παναγιώτης Λυμπερόπουλος
Δασολόγος

Πάτρα, 25-1-2013
ΕΘΟΘΗ
Ο ΓΕΝΙΚΟΣ ΓΡΑΜΜΑΤΕΑΣ
ΑΠΟΚΕΝΤΡΩΜΕΝΗΣ ΔΙΟΙΚΗΣΗΣ ΠΕΛ/ΝΗΣΟΥ
ΔΥΤΙΚΗΣ ΕΛΛΑΔΑΣ &ΙΟΝΙΟΥ

ΑΝΤΩΝΙΟΣ
ΚΑΝΤΑΡΤΖΟΠΟΥΛΟΣ

Πάτρα, 25-1-2013
Ελέγχθηκε
Ο ΓΕΝ. Δ/ΝΤΗΣ ΔΑΣΩΝ
& ΑΓΡ. ΥΠΟΘΕΣΕΩΝ

ΕΜΜΑΝΟΥΗΛ ΑΒΓΕΛΑΚΑΣ

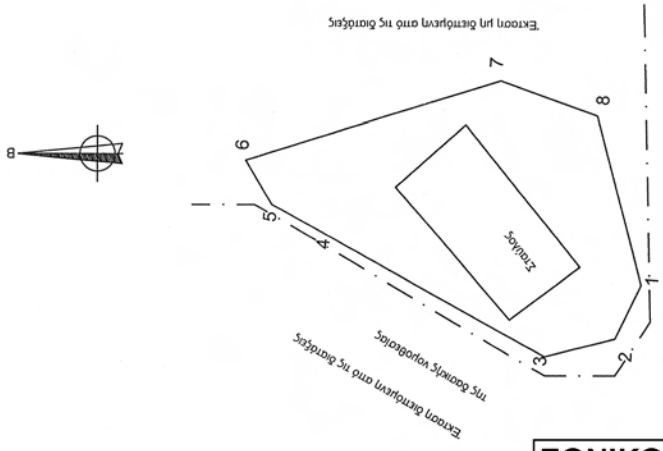

ΕΘΝΙΚΟ ΤΥΠΟΓΡΑΦΕΙΟ
Για τεχνικούς λόγους στο σχεδιάγραμμα, έγινε σμίκρυνση, κατά ποσοστό 58%

ΑΠΟΣΠΑΣΜΑ ΧΑΡΤΗ Γ.Υ.Σ.

ΚΛΙΜΑΚΑ 1:50.000

ΥΠΟΜΝΗΜΑ

— · — Αγροτικός δρόμος

ΣΥΝΤΕΤΑΓΜΕΝΕΣ ΣΕ ΠΡΟΒΟΛΙΚΟ ΣΥΣΤΗΜΑ ΕΓΣΑ '87			Απόσταση μεταξύ σημείων σε m
ΣΗΜΕΙΑ	X	Y	
1	379942	4165399	1-2 6.57
2	379936	4165402	2-3 8.04
3	379934	4165410	3-4 26.22
4	379946	4165432	4-5 9.57
5	379951	4165441	5-6 5.31
6	379956	4165444	6-7 30.36
7	379965	4165415	7-8 11.70
8	379961	4165404	8-1 19.41

Αριθμ. οικ. 358 (4)

Χαρακτηρισμός τελικού αποδέκτη επεξεργασμένων λυμάτων οικισμού Ροδάκινου του Δήμου Αγίου Βασιλείου της Περιφερειακής Ενότητας Ρεθύμνης.

Η ΑΝΤΙΠΕΡΙΦΕΡΕΙΑΡΧΗΣ ΡΕΘΥΜΝΗΣ

Έχοντας υπόψη:

1. Τον Ν. 3852/2010 (ΦΕΚ 87 Α) «Νέα Αρχιτεκτονική της Αυτοδιοίκησης και της Αποκεντρωμένης Διοίκησης-Πρόγραμμα Καλλικράτης», όπως τροποποιήθηκε με το Ν. 4071/12 (ΦΕΚ 85 Α) «Ρυθμίσεις για την τοπική ανάπτυξη....».

2. Το Π.Δ. 149/2010 9 (ΦΕΚ 242 Α) Οργανισμός της Περιφέρειας Κρήτης.

3. Την με αρ. πρωτ. 2704/02-02-2011 (ΦΕΚ 135/Β) απόφαση Περιφερειάρχη Κρήτης «Μεταβίβαση αρμοδιοτήτων στους Αντιπεριφερειάρχες».

4. Την υπ' αρ. Ε1β/221/65 (ΦΕΚ 138Β)Υ.Δ. «Περί διάθεσης λυμάτων και βιομηχανικών αποβλήτων», όπως έχει τροποποιηθεί και ισχύει σήμερα.

5. Το Ν. 1650/86 (ΦΕΚ 160 Α) «Για την προστασία του περιβάλλοντος», όπως έχει τροποποιηθεί και ισχύει σήμερα.

6. Την υπ'αρ. 5673/400/1997 ΚΥΑ (ΦΕΚ 192Β) «Μέτρα και όροι για την επεξεργασία αστικών λυμάτων» όπως τροποποιήθηκε με την αρ. 19661/1982/1999 ομοία(ΦΕΚ1811Β)

7. Την υπ'αρ. 145116/2001 ΚΥΑ (ΦΕΚ 354Β) «Καθορισμός μέτρων, όρων και διαδικασιών για την επαναχρησιμοποίηση επεξεργασμένων υγρών αποβλήτων και άλλες διατάξεις» καθώς και την υπ'αρ. ΔΥΓ2/Γ.Π.58473/24-06-2011 εγκύκλιο του Υπουργείου Υγείας και Κοιν. Αλληλεγγύης για την ορθή εφαρμογή της.

8. Το με αριθμό πρωτοκόλλου 24013/26-9-2012 αίτημα της Δ/νσης Τεχνικών Υπηρεσιών του Δήμου Ρεθύμνης, για καθαρισμό τελικού αποδέκτη επεξεργασμένων λυμάτων, τμήμα ρέματος «Ρέκτα» του Δ.Δ Ροδάκινου του Δήμου Αγ. Βασιλείου.

9. Τη σύμφωνη, κατά πλειοψηφία, γνώμη της επιτροπής καθορισμού αποδέκτη επεξεργασμένων λυμάτων, με αριθμό πρωτοκόλλου 7809/17-12-2012 «Πρακτικό».

10. Την με αριθμό πρωτοκόλλου 6308/18-01-2013 Θετική εισήγηση της Δ/νσης Δημόσιας Υγείας και Κοιν. Μέριμνας, Τμήμα Περιβαλλοντικής Υγιεινής και Υγειονομικού Ελέγχου, προς την Αντιπεριφερειάρχη Ρεθύμνης, για τον χαρακτηρισμό τελικού αποδέκτη, αποφασίζουμε:

ΟΡΙΖΟΥΜΕ ως τελικούς αποδέκτες επεξεργασμένων λυμάτων, μετά από βιολογική επεξεργασία, του οικισμού Ροδάκινου του Δήμου Αγίου Βασιλείου, αφενός κατά τους θερινούς και χειμερινούς μήνες τμήμα αρδευόμενης έκτασης 125 στρεμμάτων ελαιοκαλλιεργειών στην γύρω περιοχή και αφετέρου παραποτάμια όχθη - ρέμα με την ονομασία «Ρέκτα», με τις κάτωθι συντεταγμένες: Χ=528.572 & Υ=3.894.260 και τέρμα διάθεσης Χ=528.551 & Υ=3.894.122.

Σημειώνεται ότι στους ανωτέρω αποδέκτες θα πραγματοποιείται η τελική διάθεση λυμάτων - αποβλήτων μετά τη μονάδα βιολογικής επεξεργασίας του ανωτέρω οικισμού και σε καμία περίπτωση δεν αφορά την διάθεση άλλων αστικών, βιομηχανικών , επικίνδυνων ή και άλλων αποβλήτων.

Η διάθεση των λυμάτων, που αφορά την παραποτάμια όχθη - ρέμα, θα πραγματοποιείται με δίκτυο σωληνώσεων με οπές, το οποίο θα εκτείνεται κατά μήκος των πρανών του ρέματος και σε απόσταση περίπου 150 μέτρων από την έξοδο του βιολογικού καθαρισμού. Το δίκτυο σωληνώσεων θα τοποθετηθεί εκατέρωθεν των πρανών και το λύμα διαμέσου των οπών του δικτύου θα διοχετεύεται, στα πρανή του ρέματος «Ρέκτα», ώστε να επιτυγχάνεται άμεση διάχυση και απορρόφηση του. Σε περίπτωση που το λύμα φτάσει στο ρέμα τότε θα πραγματοποιείται άμεση αραίωση του με τα ύδατα του αποδέκτη.

Η προβλεπόμενη ανωτέρας τάξεως χρήση των υδάτων του αποδέκτη καθορίζεται σε «Ύδατα μόνο για απεριόριστη άρδευση και βιομηχανική χρήση πλην νερού ψύξης μιας χρήσης.

Τα ύδατα του αποδέκτη πρέπει να πληρούν τις παρακάτω προϋποθέσεις:

Α) Να είναι «Άνευ ευκρινώς ορατών επιπλεόντων ή καθιζανόντων στερεών ή εναποθέσεως ιλύος, προερχομένων εκ λυμάτων ή βιομηχανικών αποβλήτων».

Β) Το Διαλελυμένο οξυγόνο > 3,0 mg/l

Γ) Να είναι Άνευ τοξικών ή επιβλαβών εν γένει, ελαιωδών, κεχρωσμένων, θερμών ή άλλων αποβλήτων, δυνάμενων μεμονωμένως ή σε συνδυασμό να καταστήσουν τα εν λόγω ύδατα ακατάλληλα για τις προβλεπόμενες χρήσεις.

Η διάθεση των επεξεργασμένων λυμάτων στον αποδέκτη θα γίνεται μετά από πλήρη βιολογική επεξεργασία αυτών, έχοντας τις παρακάτω ανώτερες παραμετρικές τιμές:

Η ποιότητα των επεξεργασμένων λυμάτων μετά από βιολογική επεξεργασία, έχει χαρακτηριστικά αποβλήτων μόνο για απεριόριστη άρδευση και βιομηχανική χρήση πλην νερού ψύξης μιας χρήσης.

1.	-Σύνολο κολοβακτηριοειδών ανά 100 ml ύδατος	5 για το 80% των δειγμάτων, και 50 για το 95% των δειγμάτων
	Escherichia Coli (EC)	≤5 αποικ./100ml (για 80% των δειγμάτων.
	Escherichia Coli (EC)	≤50 αποικ./100ml (για 95% των δειγμάτων
	Σαλμονέλες	Απουσία
	-Εντεροϊοί PFU/10L	Απουσία
2.	pH	7,5 - 8,5
3.	ΘΕΡΜΟΚΡΑΣΙΑ	30° C
4.	ΧΡΩΜΑ	Απουσία
5.	ΕΠΙΠΛΕΟΝΤΑ ΥΛΙΚΑ>1cm	Απουσία
6.	ΚΑΘΙΖΑΝΟΝΤΑ ΜΕΤΡΟΥΜΕΝΑ ΣΕ ΚΩΝΟ IMHOFF	0,5 mg/l
7.	ΔΙΑΧΩΡΙΖΟΜΕΝΑ ΜΕΤΑ ΑΠΟ 2 ΩΡΕΣ	0,5 mg/l
8.	ΔΙΑΛΥΜΕΝΟ ΟΞΥΓΟΝΟ	5,0
9.	ΟΛΙΚΑ ΑΙΩΡΟΥΜΕΝΑ ΣΤΕΡΕΑ (SS)	10mg/l για το 80% των δειγμάτων
10.	BOD 5	10 mg/l για το 80% των δειγμάτων.
11.	COD	≤60 mg/l
12.	ΘΟΛΟΤΗΤΑ, NTU	2,0 διάμεση τιμή
13.	ΑΖΩΤΟ ΚΑΤΑ Kjeldhal, N, mgr/lt	2,0 mgr/lt

14.	NH3 - N, mgr/lt	1,0 mgr/lt
15.	NO3 - N, mgr/lt	7,0 mgr/lt
16.	ΥΠΟΛΕΙΜΜΑΤΙΚΟ ΧΛΩΡΙΟ, mgr/lt	2,0 mgr/lt
17.	ΔΙΑΛΥΜΕΝΟ ΟΞΥΓΟΝΟ, mgr/lt	> 3,0
18.	ΘΟΛΕΡΟΤΗΤΑ	5-25 μον. NTU
19.	ΑΠΟΡΡΥΠΑΝΤΙΚΑ (βιοδιασπάσιμα κατά 80%)	5 mg/l
20.	ΛΙΠΗ - ΕΛΑΙΑ	0,1 mg/l
21.	ΟΡΥΚΤΑ ΕΛΑΙΑ-ΥΔΡΟΓΟΝΑΝΘΡΑΚΕΣ	15 mg/l
22.	ΣΥΝΟΛΟ ΤΟΞΙΚΩΝ ΜΕΤΑΛΛΩΝ	3 mg/l
23.	ΑΡΓΙΛΙΟ (Al)	5 mg/l
24.	ΑΡΣΕΝΙΚΟ (As)	0,1 mg/l
25.	ΒΥΡΥΛΛΙΟ (Be)	0.1mg/l
26.	ΒΑΡΙΟ (Ba)	2 mg/l
27.	ΒΟΡΙΟ (B)	2 mg/l
28.	ΒΑΝΑΔΙΟ (V)	0,1 mg/l
29.	ΚΑΔΜΙΟ (Cd)	0,01 mg/l
30.	ΚΟΒΑΛΤΙΟ (Co)	0,05 mg/l
31.	ΛΙΘΙΟ (Li)	2,5 mg/l
32.	ΝΙΚΕΛΙΟ (Ni)	0,2 mg/l
33.	ΧΑΛΚΟΣ	0,2 mg/l
34.	ΧΡΩΜΙΟ (Cr)	0,1 mg/l
35.	ΣΙΔΗΡΟΣ (Fe)	2 mg/l
36.	ΜΑΓΓΑΝΙΟ (Mn)	0,2 mg/l
37.	ΥΔΡΑΡΓΥΡΟΣ (Hg)	0,002 mg/l
38.	ΝΙΚΕΛΙΟ (Ni)	2 mg/l
39.	ΜΟΛΥΒΔΟΣ (Pb)	0,01 mg/l
40.	ΧΑΛΚΟΣ (Cu)	0,2 mg/l
41.	ΣΕΛΗΝΙΟ (Se)	0,02 mg/l
42.	ΚΑΣΣΙΤΕΡΟΣ (Sn)	10 mg/l
43.	ΨΕΥΔΑΡΓΥΡΟΣ (Zn)	1 mg/l
44.	ΚΥΑΝΙΟΥΧΑ	0,7 mg/l
45.	ΘΕΙΩΔΗ	1 mg/l
46.	ΘΕΙΟΥΧΑ	2 mg/l
47.	ΦΘΟΡΙΟ	1 mg/l
48.	ΦΘΟΡΙΟΥΧΑ	6 mg/l
49.	ΦΩΣΦΟΡΟΣ (P)	8 mg/l
50.	ΑΛΔΕΫΔΕΣ	1 mg/l
51.	ΑΡΩΜΑΤΙΚΟΙ ΔΙΑΛΥΤΕΣ	0,2 mg/l
52.	ΧΛΩΡΙΟΥΧΟΙ ΔΙΑΛΥΤΕΣ	1 mg/l

Τα όρια συγκέντρωσης θα επιτυγχάνονται με επεξεργασία των υγρών αποβλήτων και όχι με αραίωση.

Τα λύματα θα υφίστανται αποτελεσματική απολύμανση (Υπεριώδη Ακτινοβολία UV) και επιβάλλεται η κατασκευή φρεατίων δειγματοληψίας πριν τη διάθεσή τους στον αποδέκτη.

Δεν επιτρέπεται η διοχέτευση ιλύος από τις εγκαταστάσεις επεξεργασίας στον αποδέκτη.

Οι εργαστηριακές εξετάσεις και η έκφραση των αποτελεσμάτων θα εκτελούνται με βάση τα πρότυπα και την ισχύουσα νομοθεσία. Η Δ/νση Δημόσιας Υγείας απαιτεί την μηνιαία λήψη δειγμάτων κατά τον πρώτο χρόνο λειτουργίας του βιολογικού καθορισμού. Εάν τα αποτελέσματα των δειγματοληψιών είναι εντός των προβλεπόμενων ορίων, να λαμβάνονται για τα επόμενα έτη τουλάχιστον 4 δειγματοληψίες. Εάν από τις τουλάχιστον 4 δειγματοληψίες παρουσιαστεί απόκλιση αποτελεσμάτων (σύμφωνα με τους νόμους και διατάξεις) απαιτείται η μηνιαία λήψη δειγμάτων.

Η Δ/νση Δημόσιας Υγείας σε συνεργασία με συναρμόδιες υπηρεσίες μπορεί να επιβάλλει τη λήψη συμπληρωματικών ή και αυστηρότερων μέτρων λαμβάνοντας υπόψη τις ισχύουσες διατάξεις ή οδηγίες που θα προκύψουν στο μέλλον, καθώς και τις απαιτήσεις των προγραμμάτων ανάπτυξης της περιοχής και την υφιστάμενη κατάσταση του αποδέκτη, για την προστασία της Δημόσιας Υγείας και του Περιβάλλοντος γενικότερα.

Ο Δήμος Αγίου Βασιλείου ορίζεται ως υπεύθυνος φορέας και έχει την υποχρέωση να φροντίζει για τη συντήρηση του αποδέκτη σε όλη την έκταση αυτού, λαμβάνοντας τα απαιτούμενα μέτρα για την αποφυγή πρόκλησης κινδύνων ή οχλήσεων, από την ανάπτυξη εντόμων, δυσοσμιών ή αντιαισθητικών καταστάσεων.

Η απόφαση αυτή να δημοσιευθεί στην Εφημερίδα της Κυβερνήσεως.

Ρέθυμνο, 25 Ιανουαρίου 2013
Η Αντιπεριφερειάρχης

ΜΑΡΙΑ ΛΙΟΝΗ

ΕΘΝΙΚΟ ΤΥΠΟΓΡΑΦΕΙΟ

ΕΦΗΜΕΡΙΣ ΤΗΣ ΚΥΒΕΡΝΗΣΕΩΣ

ΤΙΜΗ ΠΩΛΗΣΗΣ ΦΥΛΛΩΝ ΤΗΣ ΕΦΗΜΕΡΙΔΑΣ ΤΗΣ ΚΥΒΕΡΝΗΣΕΩΣ

Σε έντυπη μορφή:

- Για τα Φ.Ε.Κ. από 1 έως 16 σελίδες σε 1 € προσαυξανόμενη κατά 0,20 € για κάθε επιπλέον οκτασέλιδο ή μέρος αυτού.
- Για τα φωτοαντίγραφα Φ.Ε.Κ. σε 0,15 € ανά σελίδα.

Σε μορφή DVD/CD:

Τεύχος	Ετήσια έκδοση	Τριμηνιαία έκδοση	Μηνιαία έκδοση
Α΄	150 €	40 €	15 €
Β΄	300 €	80 €	30 €
Γ΄	50 €	-	-
Υ.Ο.Δ.Δ.	50 €	-	-
Δ΄	110 €	30 €	-

Τεύχος	Ετήσια έκδοση	Τριμηνιαία έκδοση	Μηνιαία έκδοση
Α.Α.Π.	110 €	30 €	-
Ε.Β.Ι.	100 €	-	-
Α.Ε.Δ.	5 €	-	-
Δ.Δ.Σ.	200 €	-	20 €
Α.Ε.-Ε.Π.Ε.	-	-	100 €

- Η τιμή πώλησης μεμονωμένων Φ.Ε.Κ. σε μορφή cd-rom από εκείνα που διατίθενται σε ψηφιακή μορφή και μέχρι 100 σελίδες, σε 5 € προσαυξανόμενη κατά 1 € ανά 50 σελίδες.

ΕΤΗΣΙΕΣ ΣΥΝΔΡΟΜΕΣ Φ.Ε.Κ.

Τεύχος	Έντυπη μορφή
Α΄	225 €
Β΄	320 €
Γ΄	65 €
Υ.Ο.Δ.Δ.	65 €

Τεύχος	Έντυπη μορφή
Δ΄	160 €
Α.Α.Π.	160 €
Ε.Β.Ι.	65 €
Α.Ε.Δ.	10 €

Τεύχος	Έντυπη μορφή
Α.Ε.-Ε.Π.Ε.	2.250 €
Δ.Δ.Σ.	225 €
Α.Σ.Ε.Π.	70 €
Ο.Π.Κ.	-

- Το τεύχος Α.Σ.Ε.Π. (έντυπη μορφή) θα αποστέλλεται σε συνδρομητές ταχυδρομικά, με την επιβάρυνση των 70 €, ποσό το οποίο αφορά τα ταχυδρομικά έξοδα.

- Η καταβολή γίνεται σε όλες τις Δημόσιες Οικονομικές Υπηρεσίες (Δ.Ο.Υ.). Το πρωτότυπο διπλότυπο (έγγραφο αριθμ. πρωτ. 9067/28.2.2005 2η Υπηρεσία Επιτρόπου Ελεγκτικού Συνεδρίου) με φροντίδα των ενδιαφερομένων, πρέπει να αποστέλλεται ή να κατατίθεται στο Εθνικό Τυπογραφείο (Καποδιστρίου 34, Τ.Κ. 104 32 Αθήνα).
- Σημειώνεται ότι φωτοαντίγραφα διπλοτύπων, ταχυδρομικές Επιταγές για την εξόφληση της συνδρομής, δεν γίνονται δεκτά και θα επιστρέφονται.
- Οι οργανισμοί τοπικής αυτοδιοίκησης, τα νομικά πρόσωπα δημοσίου δικαίου, τα μέλη της Ένωσης Ιδιοκτητών Ημερησίου Τύπου Αθηνών και Επαρχίας, οι τηλεοπτικοί και ραδιοφωνικοί σταθμοί, η Ε.Σ.Η.Ε.Α, τα τριτοβάθμια συνδικαλιστικά όργανα και οι τριτοβάθμιες επαγγελματικές ενώσεις δικαιούνται έκπτωσης πενήντα τοις εκατό (50%) επί της ετήσιας συνδρομής.
- Το ποσό υπέρ Τ.Α.Π.Ε.Τ. (5% επί του ποσού συνδρομής), καταβάλλεται ολόκληρο (Κ.Α.Ε. 3512) και υπολογίζεται πριν την έκπτωση.
- Στην Ταχυδρομική συνδρομή του τεύχους Α.Σ.Ε.Π. δεν γίνεται έκπτωση.

Πληροφορίες για δημοσιεύματα που καταχωρίζονται στα Φ.Ε.Κ. στο τηλ.: 210 5279000.
Φωτοαντίγραφα παλαιών Φ.Ε.Κ.: τηλ.: 210 8220885.

Τα φύλλα όλων των τευχών της Εφημερίδας της Κυβερνήσεως διατίθενται δωρεάν σε ηλεκτρονική μορφή από την ιστοσελίδα του Εθνικού Τυπογραφείου (www.et.gr)

Ηλεκτρονική Διεύθυνση: http://www.et.gr - e-mail: webmaster.et@et.gr

ΟΙ ΥΠΗΡΕΣΙΕΣ ΕΞΥΠΗΡΕΤΗΣΗΣ ΠΟΛΙΤΩΝ ΛΕΙΤΟΥΡΓΟΥΝ ΚΑΘΗΜΕΡΙΝΑ ΑΠΟ 08:00 ΜΕΧΡΙ 13:30

04000822102130008

ΑΠΟ ΤΟ ΕΘΝΙΚΟ ΤΥΠΟΓΡΑΦΕΙΟ
ΚΑΠΟΔΙΣΤΡΙΟΥ 34 * ΑΘΗΝΑ 104 32 * ΤΗΛ. 210 52 79 000 * FAX 210 52 21 004