



# ΕΦΗΜΕΡΙΣ ΤΗΣ ΚΥΒΕΡΝΗΣΕΩΣ

## ΤΗΣ ΕΛΛΗΝΙΚΗΣ ΔΗΜΟΚΡΑΤΙΑΣ

ΤΕΥΧΟΣ ΔΕΥΤΕΡΟ

Αρ. Φύλλου 3564

31 Δεκεμβρίου 2012

### ΠΕΡΙΕΧΟΜΕΝΑ

#### ΑΠΟΦΑΣΕΙΣ

- Παράταση ισχύος απαγόρευσης κυνηγίου σε Καταφύγιο Άγριας Ζωής ορισμένου χρόνου, στην θέση «Αγριόλευκες» περιφέρειας Δήμου Ζαγοράς- Μουρσειού, και Δήμου Βόλου..... 1
- Παράταση ισχύος απαγόρευσης κυνηγίου σε Καταφύγιο Άγριας Ζωής ορισμένου χρόνου στις θέσεις «Λυγαρόρεμα-Παλιούρι-Δένδρα» περιφέρειας Δημοτικής Κοινότητας Διμηνίου, Δήμου Βόλου, Ν. Μαγνησίας..... 2
- Απαγόρευση σε περίοδο δυσμενών καιρικών συνθηκών που έχουν κύριο χαρακτηριστικό τη χιονόπτωση, τον παγετό, τους ισχυρούς ανέμους κ.ά. και για μια πενταετία την θήρα παντός θηράματος, τη συλλογή αυγών, νεοσσών και καταστροφή των φωλιών παντός πτηνού των ενδιαιτημένων και διαβιούντων εντός και γύρω της περιοχής Λίμνης Μικρής Πρέσπας ..... 3
- Λειτουργία των ΤΑΞΙ για την Περιφερειακή Ενότητα Κεφαλληνίας και Ιθάκης σύμφωνα με τον Ν. 4070/2012 (άρθρο 83, παρ. 3)..... 4
- Λειτουργία των ΤΑΞΙ για την Περιφερειακή Ενότητα Λευκάδας σύμφωνα με τον Ν. 4070/2012 (άρθρο 83, παρ. 3)..... 5
- Λειτουργία των ΤΑΞΙ για την Περιφερειακή Ενότητα Ζακύνθου σύμφωνα με τον Ν. 4070/2012 (άρθρο 83, παρ. 3)..... 6
- Λειτουργία των ΤΑΧΙ στην Περιφερειακή Ενότητα Κέρκυρας, σύμφωνα με τον Ν. 4070/2012 (άρθρο 83, παρ. 3). 7

#### ΑΠΟΦΑΣΕΙΣ

- Αριθ. 7206/259956 (1)  
Παράταση ισχύος απαγόρευσης κυνηγίου σε Καταφύγιο Άγριας Ζωής ορισμένου χρόνου, στην θέση «Αγριόλευκες» περιφέρειας Δήμου Ζαγοράς- Μουρσειού, και Δήμου Βόλου.

Η ΓΕΝΙΚΗ ΓΡΑΜΜΑΤΕΑΣ ΑΠΟΚΕΝΤΡΩΜΕΝΗΣ ΔΙΟΙΚΗΣΗΣ ΘΕΣΣΑΛΙΑΣ - ΣΤΕΡΕΑΣ ΕΛΛΑΔΑΣ

Έχοντας υπόψη:

1. Τις διατάξεις του άρθρου 258 παρ. 5 Ν.Δ. 86/69 (ΦΕΚ 7/Α'/11.1.69) του Δασικού Κώδικα όπως τροποποιήθηκαν με τις διατάξεις του 7 Ν. 177/75 (ΦΕΚ 205/Α'/1975) καθώς και τις διατάξεις του Ν.2637/1998 (ΦΕΚ 200/Α'/27.8.2000).

2. Την 414985/29.11.85 (ΦΕΚ 757/Β'/18.12.85) κοινή απόφαση των Υφυπουργού Εθνικής Οικονομίας και Αναπληρωτή Υπ. Γεωργίας (μέτρα διαχείρισης της άγριας πτηνοπανίδας), όπως αυτή τροποποιήθηκε με την 294283/23.12.97 (ΦΕΚ 68/Β'/4.2.98) κοινή απόφαση των Υπουργών Εθνικής Οικονομίας και Γεωργίας.

3. Τον Ν. 3852/2010 (Νέα Αρχιτεκτονική της Αυτοδιοίκησης και της Αποκεντρωμένης Διοίκησης -Πρόγραμμα Καλλικράτης) ΦΕΚ 87/τ. Β'/7.6.2010.

4. Την υπ' αριθ. 1669/33104/31-3-2011 (ΦΕΚ 648/Β'2001) απόφαση της Γεν. Γραμ. ΑΔ.Θ.Σ.Ε. «Μεταβίβαση δικαιώματος υπογραφής κ.λ.π.».

5. Την υπ' αριθ. 4253/10-7-2002 Απόφαση ίδρυσης Καταφυγίου Άγριας Ζωής, του Γ.Γ.Π. Θεσσαλίας, ΦΕΚ 985/31-7-2002, με την οποία απαγορεύτηκε το κυνήγι όλων των θηραμάτων, για πέντε χρόνια, στην θέση «Αγριόλευκες» περιφέρειας Δήμων Ζαγοράς - Μουρσειού, και Δήμου Βόλου σε έκταση 6.675 στρ.

6. Την υπ' αριθ. 5354/31-8-2007 Απόφαση του Γ.Γ.Περιφ. Θεσσαλίας, Φ.Ε.Κ. 1908/14-9-2007, με την οποία απαγορεύτηκε το κυνήγι όλων των θηραμάτων, στο Καταφύγιο Άγριας Ζωής ορισμένου χρόνου, στην θέση «Αγριόλευκες» μέχρι 19-8-2012.

7. Την ανάγκη προστασίας της άγριας πανίδας, την αύξηση του πληθυσμού της, καθώς και την διατήρηση της βιολογικής ποικιλότητας, αποφασίζουμε:

Παρατείνουμε την ισχύ απαγόρευσης κυνηγίου παντός θηράματος στο Καταφύγιο άγριας ζωής ορισμένου χρόνου, στην θέση «Αγριόλευκες» των Δήμων Ζαγοράς- Μουρσειού και Δήμου Βόλου, του Νομού Μαγνησίας, για 5 (πέντε) χρόνια, μέχρι 19-8-2017 , σε έκταση 6.675 στρ. με σκοπό την προστασία της άγριας πανίδας, την αύξηση του πληθυσμού της, και την διατήρηση της βιολογικής ποικιλότητας.

Η έκταση απαγόρευσης κυνηγίου, απεικονίζεται στον επισυναπτόμενο με κλίμακα 1: 50.000 χάρτη, και ορίζεται ως εξής:

Αρχίζει από την διασταύρωση του Εθνικού δρόμου Βόλου - Ζαγοράς με τον δρόμο που οδηγεί στο Χιονοδρομικό Κέντρο Πηλίου. Ακολουθώντας τον Εθνικό δρόμο προς Ζαγορά μέχρι την διασταύρωση αγροτοδασικού δρόμου περιοχή «Νησάκι», (στον τρίτο αριστερό ελιγμό αμέσως μετά την παράκαμψη Ζαγοράς) , τον οποίο ακολουθεί μέχρι συναντήσεως του δασικού δρόμου, Ανήλιου - Χανίων. Ακολουθεί τον προαναφερθέντα δασικό δρόμο, μέχρι την διασταύρωση του με τον Επαρχιακό δρόμο Χανίων-Κισσού (άσφαλτος), τον οποίο ακολουθεί μέχρι την θέση «Σκλήθρα ή Γεωργουδάκινας λάκκα», όπου διασταυρώνεται

με δασικό δρόμο τον οποίο ακολουθεί Δυτικά, μέχρι την θέση «Τρία Ρέματα». Από την θέση αυτή ακολουθεί το ρέμα Μαστροκώστα μέχρι την κορυφή Γολγοθιάς και από εκεί ακολουθεί την ράχη κατεβαίνοντας μέχρι χαρακτηριστικό διπλό ελιγμό του δρόμου Αγ. Λαυρεντίου -Χανίων.

Από την θέση αυτή ακολουθεί δασικό δρόμο με κατεύθυνση Β.Δ. μέχρι το τέρμα του, και από εκεί μονοπάτι Βόρεια, μέχρι την αρχική διασταύρωση του Εθνικού δρόμου με τον δρόμο προς Χιονοδρομικό Κέντρο.

Η τήρηση αυτής ανατίθεται στα όργανα της Δασικής Υπηρεσίας, της Ελληνικής Αστυνομίας, τους Δημοτικούς και Κοινοτικούς υπαλλήλους (άρθρο 289 παρ 1 του Ν. Δ. 86/69) και τις Κυνηγετικές Οργανώσεις.

Οι παραβάτες της παρούσας τιμωρούνται με τις διατάξεις του άρθρου 287 Ν.Δ.86/69 Δασικού Κώδικα, της

υπ' αριθ. 414985/29-11-85 απόφασης Υπουργών Γεωργίας και Οικονομίας, του άρθρου 459 του Ποινικού Κώδικα και λοιπών σχετικών διατάξεων.

Από τις διατάξεις της απόφασης αυτής δεν προκαλείται δαπάνη σε βάρος του κρατικού προϋπολογισμού.

Η απαγόρευση ισχύει από την ημερομηνία δημοσίευσης στην Εφημερίδα της Κυβερνήσεως.

Η απόφαση αυτή να δημοσιευθεί στην Εφημερίδα της Κυβερνήσεως.

Βόλος, 7 Δεκεμβρίου 2012

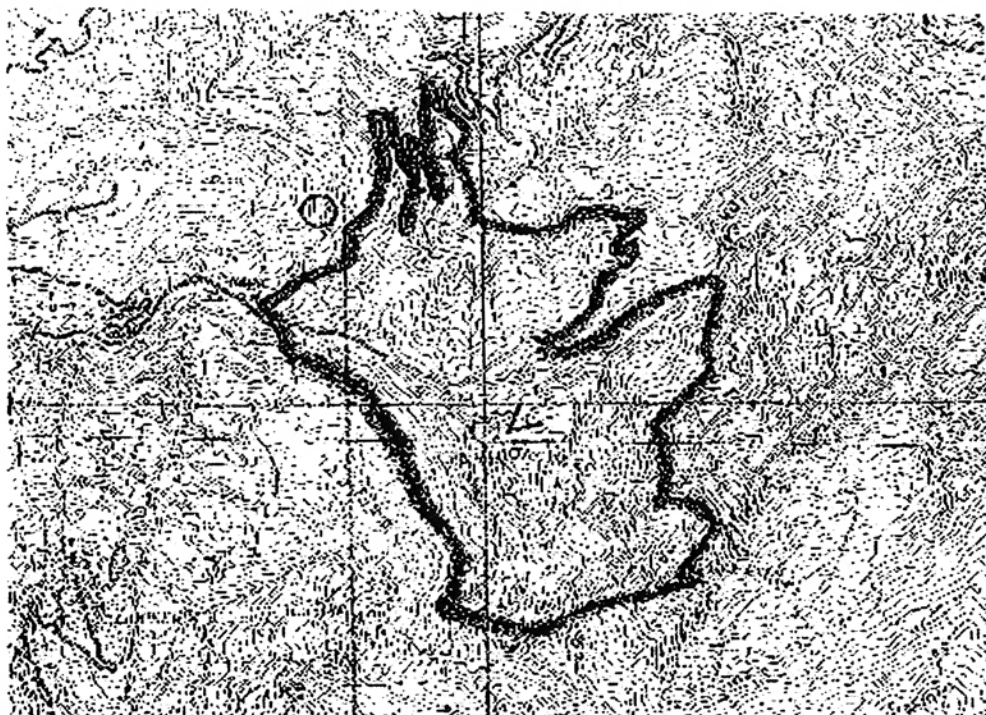
Με εντολή Γενικού Γραμματέα

Αποκεντρωμένης Διοίκησης

Ο Δασάρχης Βόλου

ΝΙΚΟΛΑΟΣ ΝΤΙΤΟΡΑΣ

## ΧΑΡΤΗΣ ΑΠΑΓΟΡΕΥΣΗΣ ΚΥΝΗΓΙΟΥ ΟΡΙΣΜΕΝΟΥ ΧΡΟΝΟΥ ΘΕΣΗ "ΑΓΡΙΟΛΕΥΚΕΣ"



## Υ Π Ο Μ Ν Η Μ Α


ΚΛΙΜΑΚΑ 1 : 50000

ΝΟΜΟΣ ΜΑΓΝΗΣΙΑΣ  
 ΔΑΣΑΡΧΕΙΟ ΒΟΛΟΥ  
 ΚΑΤΑΦΥΓΙΟ ΑΓΡΙΑΣ ΖΩΗΣ ΟΡΙΣΜΕΝΟΥ ΧΡΟΝΟΥ  
 ΠΕΡΙΟΧΗ : ΔΗΜΩΝ ΖΑΓΟΡΑΣ-ΜΟΥΡΕΣΙΟΥ ΚΑΙ ΒΟΛΟΥ  
 ΘΕΣΗ : " ΑΓΡΙΟΛΕΥΚΕΣ "  
 ΕΚΤΑΣΗ : 6665 στρ.

## ΕΘΝΙΚΟ ΤΥΠΟΓΡΑΦΕΙΟ

Ο χάρτης έχει φωτογραφηθεί, από το  
 πρωτότυπο σε φυσικό μέγεθος (100%)

Ο ΣΥΝΤΑΞΑΣ

  
 ΠΑΠΑΠΟΥΛΟΣ ΒΑΣΙΛΕΙΟΣ  
 ΔΑΣΟΠΟΝΟΣ ΜΕ Β' ΒΑΘΜΟ



Αριθ. 7205/259920

(2)

Παράταση ισχύος απαγόρευσης κυνηγίου σε Καταφύγιο Άγριας Ζωής ορισμένου χρόνου στις θέσεις «Λυγαρόρεμα-Παλιούρι-Δένδρα» περιφερειακής Δημοτικής Κοινότητας Διμηνίου, Δήμου Βόλου, Ν. Μαγνησίας.

Η ΓΕΝΙΚΗ ΓΡΑΜΜΑΤΕΑΣ ΑΠΟΚΕΝΤΡΩΜΕΝΗΣ ΔΙΟΙΚΗΣΗΣ ΘΕΣΣΑΛΙΑΣ -ΣΤΕΡΕΑΣ ΕΛΛΑΔΑΣ

Έχοντας υπόψη:

1. Τις διατάξεις του άρθρου 258 παρ. 5 Ν.Δ. 86/69 (ΦΕΚ 7/Α'/11.1.69) του Δασικού Κώδικα όπως τροποποιήθηκαν με τις διατάξεις του Ν. 177/75 (ΦΕΚ 205/Α'/1975) καθώς και τις διατάξεις του Ν.2637/1998 (ΦΕΚ 200/Α'/27.8.2000).

2. Την 414985/29.11.85 (ΦΕΚ 757/Β'/18.12.85) κοινή απόφαση των Υφυπουργού Εθνικής Οικονομίας και Αναπληρωτή Υπ. Γεωργίας (μέτρα διαχείρισης της άγριας πτηνοπανίδας), όπως αυτή τροποποιήθηκε με την 294283/23.12.97 (ΦΕΚ 68/Β'/4.2.98) κοινή απόφαση των Υπουργών Εθνικής Οικονομίας και Γεωργίας.

3. Τον Ν. 3852/2010 (Νέα Αρχιτεκτονική της Αυτοδιοίκησης και της Αποκεντρωμένης Διοίκησης -Πρόγραμμα Καλλικράτης) ΦΕΚ 87/τ. Β'/7.6.2010.

4. Την υπ' αριθ. 1669/33104/31-3-2011 (ΦΕΚ 648/Β'2011) Απόφαση της Γεν. Γ.Α.Δ.Θ.Σ.Ε. «Μεταβίβαση δικαιώματος υπογραφής κ.λπ.»

5. Την υπ' αριθ. 4288/20-7-2007 απόφαση του Γ.Γ.Π. Θεσσαλίας, με την οποία απαγορεύτηκε το κυνήγι στο Καταφύγιο Άγριας Ζωής ορισμένου χρόνου, στις θέσεις «Λυγαρόρεμα-Παλιούρι-Δένδρα» περιφερειακής Δήμου Αισωνίας, Ν. Μαγνησίας, σε έκταση 9560 στρ. μέχρι 19-8-2012.

6. Την Ανάγκη προστασίας της άγριας πανίδας, την αύξηση του πληθυσμού της καθώς και την διατήρηση της βιολογικής ποικιλότητας, αποφασίζουμε:

Παρατείνουμε την ισχύ απαγόρευσης κυνηγίου μέχρι 19-8-2017, στο Καταφύγιο άγριας ζωής ορισμένου χρόνου,

στις θέσεις «Λυγαρόρεμα-Παλιούρι-Δένδρα» περιφερειακής Δημοτικής Κοινότητας Διμηνίου, Δήμου Βόλου, σε έκταση 9560 στρ. με σκοπό την προστασία της άγριας πανίδας και την διατήρηση της βιολογικής ποικιλότητας.

Η έκταση απαγόρευσης κυνηγίου απεικονίζεται στον επισυναπτόμενο με κλίμακα 1: 50.000 χάρτη, και ορίζεται ως εξής:

Αρχίζει από γέφυρα Λυγαρορέματος (Ν. Παγασαί) ακολουθεί άσφαλτο μέχρι γέφυρας Ξεριά (Μπουρμπουλήθρα), ακολουθεί το ρέμα Ξεριά μέχρι συναντήσεως γέφυρας Διμηνίου. Από εκεί ακολουθεί τον επαρχιακό δρόμο Διμηνίου - Παλιουρίου (οικισμός) συνεχίζει αγροτοδασικό δρόμο προς εκτροφείο θηραμάτων ΚΣ. Βόλου περιλαμβάνοντας μέσα το εκτροφείο, ακολουθεί αγροτοδασικό δρόμο μέχρι συνάντησης ρέματος Λυγαρόρεμα. Ακολουθεί το Λυγαρόρεμα μέχρι γέφυρας στην θέση Προφ. Ηλίας από όπου ξεκίνησε.

Η τήρηση αυτής ανατίθεται στα όργανα της Δασικής Υπηρεσίας, της Ελληνικής Αστυνομίας, τους Δημοτικούς και Κοινοτικούς υπαλλήλους (άρθρο 289 παρ 1 του Ν. Δ. 86/69) και τις Κυνηγετικές Οργανώσεις..

Οι παραβάτες της παρούσας τιμωρούνται με τις διατάξεις του άρθρου 287 Ν.Δ.86/69 Δασικού Κώδικα, της υπ' αριθ. 414985/29-11-85 απόφασης Υπουργών Γεωργίας και Οικονομίας, του άρθρου 459 του Ποινικού Κώδικα και λοιπών σχετικών διατάξεων.

Από τις διατάξεις της απόφασης αυτής δεν προκαλείται δαπάνη σε βάρος του κρατικού προϋπολογισμού.

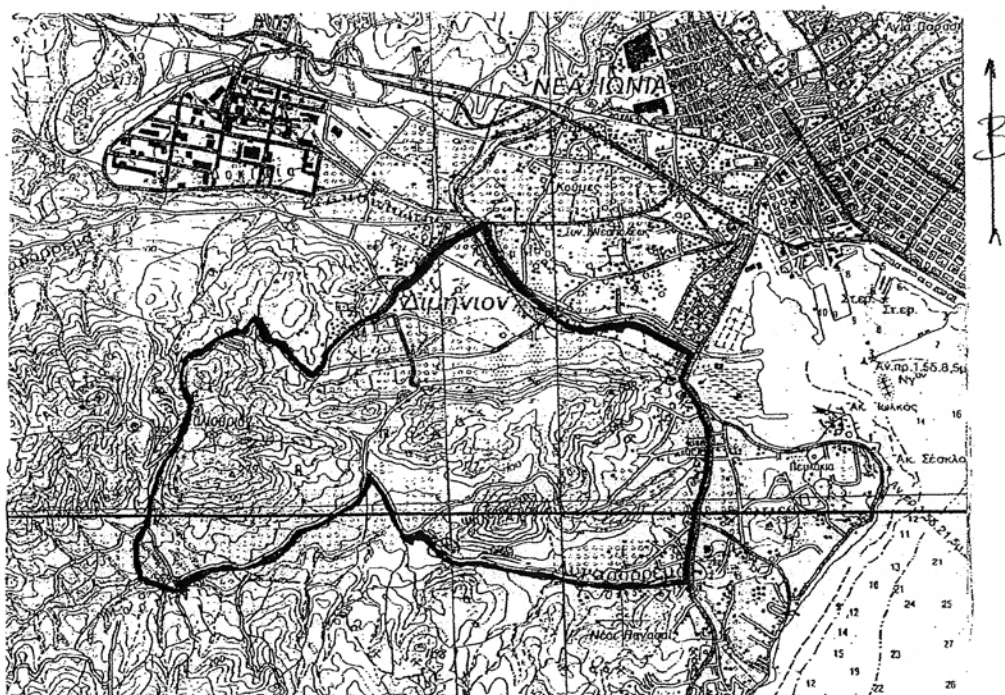
Η απόφαση αυτή να δημοσιευθεί στην Εφημερίδα της Κυβερνήσεως.

Βόλος, 7 Δεκεμβρίου 2012

Η Γενική Γραμματέας Αποκεντρωμένης Διοίκησης  
Ο Δασάρχης Βόλου  
ΝΙΚΟΛΑΟΣ ΝΤΙΤΟΡΑΣ



ΧΑΡΤΗΣ ΑΠΑΓΟΡΕΥΣΗΣ ΚΥΝΗΓΙΟΥ ΟΡΙΣΜΕΝΟΥ ΧΡΟΝΟΥ  
ΘΕΣΗ "ΛΥΓΑΡΟΡΕΜΑ-ΠΑΛΙΟΥΡΙ-ΔΕΝΔΡΑ."



Υ Π Ο Μ Ν Η Μ Α

ΚΛΙΜΑΚΑ 1 : 50000

ΝΟΜΟΣ ΜΑΓΝΗΣΙΑΣ  
ΔΑΣΑΡΧΕΙΟ ΒΟΛΟΥ  
ΚΑΤΑΦΥΓΙΟ ΑΓΡΙΑΣ ΖΩΗΣ ΟΡΙΣΜΕΝΟΥ ΧΡΟΝΟΥ  
ΠΕΡΙΟΧΗ : Δημ. Κοιν. ΔΙΜΗΝΙΟΥ, ΔΗΜΟΥ ΒΟΛΟΥ  
ΘΕΣΗ : "ΛΥΓΑΡΟΡΕΜΑ-ΠΑΛΙΟΥΡΙ-ΔΕΝΔΡΑ."  
ΕΚΤΑΣΗ : 9560 στρ.

Ο ΣΥΝΤΑΞΑΣ

  
ΠΑΠΑΠΟΥΛΟΣ ΒΑΣΙΛΕΙΟΣ  
ΔΑΣΟΠΟΝΟΣ ΜΕ Β' ΒΑΘΜΟ



ΘΕΩΡΗΘΗΚΕ  
Ο ΔΑΣΑΡΧΗΣ ΒΟΛΟΥ

  
ΝΤΙΤΟΡΑΣ ΝΙΚΟΛΑΟΣ  
ΔΡ. ΔΑΣΟΛΟΓΟΣ

**ΕΘΝΙΚΟ ΤΥΠΟΓΡΑΦΕΙΟ**

Ο χάρτης έχει φωτογραφηθεί, από το πρωτότυπο σε φυσικό μέγεθος (100%)

Αριθ. 78 (3)  
 Απαγόρευση σε περίοδο δυσμενών καιρικών συνθηκών που έχουν κύριο χαρακτηριστικό τη χιονόπτωση, τον παγετό, τους ισχυρούς ανέμους κ.ά. και για μια πενταετία την θήρα παντός θηράματος, τη συλλογή αυγών, νεοσσών και καταστροφή των φωλιών παντός πτηνού των ενδιαιτωμένων και διαβιούντων εντός και γύρω της περιοχής Λίμνης Μικρής Πρέσπας.

Ο ΓΕΝΙΚΟΣ ΓΡΑΜΜΑΤΕΑΣ ΑΠΟΚΕΝΤΡΩΜΕΝΗΣ ΔΙΟΙΚΗΣΗΣ ΗΠΕΙΡΟΥ-ΔΥΤΙΚΗΣ ΜΑΚΕΔΟΝΙΑΣ

Έχοντας υπόψη:

1. Τις διατάξεις :
  - Του άρθρ. 258 παρ. 3 (εδαφ. στ') και 5 του Ν.Δ. 86/1969 «περί Δασικού Κώδικα», όπως αυτές αντικαταστάθηκαν με τις διατάξεις του άρθρ. 7 του Ν. 177/1975 (ΦΕΚ 205/Α'/1975).
  - Του Ν. 2503/30-5-1997 (ΦΕΚ 107/Α'/1997 «Διοίκηση, οργάνωση, στελέχωση της Περιφέρειας κ.λπ.»
  - Του Ν.3852/2010 (ΦΕΚ 87/Α'/2010) «Νέα Αρχιτεκτονική της Αυτοδιοίκησης και της Αποκεντρωμένης Διοίκησης - Πρόγραμμα Καλλικράτης».
  - Του Π.Δ. 141/2010 (ΦΕΚ 234/Α'/2010) «Οργανισμός της Αποκεντρωμένης Διοίκησης Ηπείρου-Δυτ. Μακεδονίας».
  - Της υπ' αριθ. 414985/29-11-1985 (ΦΕΚ 757/Β'/1985) κοινή υπουργική απόφαση των Υφυπουργού Εθνικής Οικονομίας και Αναπλ. Υπουργού Γεωργίας «Μέτρα διαχείρισης τη άγριας πτηνοπανίδας», όπως αυτή τροποποιήθηκε με την υπ' αριθ. Η.Π. 37338/1807/Ε103 κοινή υπουργική απόφαση (ΦΕΚ 1495/Β'/2010) «Καθορισμός μέτρων και διαδικασιών για τη διατήρηση της άγριας ορνιθοπανίδας και των οικοτόπων-ενδιαιτημάτων της».
  - Της υπ' αριθ. 90227/185/14-1-2003 Δ/γής του Υφυπουργού Γεωργίας αναφορικά με τις απαγορεύσεις σε περίοδο δυσμενών καιρικών συνθηκών.
  - Της υπ' αριθ. 173803/2135/31-7-2012 απόφασης Υπ. Περιβάλλοντος, Ενέργειας και Κλιματικής Αλλαγής «Ρυθμίσεις θήρας για την κυνηγετική περίοδο 2012-2013».
2. Την ανάγκη προστασίας των ειδών της άγριας πανίδας στην περιοχή του Εθνικού Πάρκου Πρεσπών έναντι των δυσμενών καιρικών συνθηκών που κάθε χειμώνα επικρατούν στην περιοχή μας, κατά τη διάρκεια των οποίων μειώνεται σημαντικά η αμυντική ικανότητα των θηραμάτων και τα οποία καιρικά φαινόμενα καθιστούν δύσκολη έως αδύνατη τη διαβίωση των ειδών της άγριας πανίδας, εντός των βιοτόπων τους.
3. Την υπ' αριθ. 5184/1464/22-02-2012 (ΦΕΚ 769/Β'/2012) απόφαση με την οποία παρέχεται εξουσιοδότηση υπογραφής πράξεων και εγγράφων με εντολή Γενικής Γραμματέως Αποκεντρωμένης Διοίκησης Ηπείρου - Δυτικής Μακε-

δονίας στον Προϊστάμενο της Γενικής Διεύθυνσης Δασών και Αγροτικών Υποθέσεων και στους Προϊστάμενους της Διεύθυνσης Συντονισμού και Επιθεώρησης Δασών, των Δ/σεων Δασών των Π.Ε., των Δασαρχείων και των Δ/σεων Αγροτικών Υποθέσεων, αποφασίζουμε:

Απαγορεύουμε σε περίοδο δυσμενών καιρικών συνθηκών που έχουν κύριο χαρακτηριστικό τη χιονόπτωση, τον παγετό, τους ισχυρούς ανέμους κ.ά. και για μια πενταετία την θήρα παντός θηράματος, τη συλλογή αυγών, νεοσσών και καταστροφή των φωλιών παντός πτηνού των ενδιαιτωμένων και διαβιούντων εντός και γύρω της περιοχής Λίμνης Μικρής Πρέσπας και ειδικότερα της περιοχής της περικλεισμένης εντός των παρακάτω ορίων, σύμφωνα με το απόσπασμα χάρτη Γ.Υ.Σ. κλίμακας 1:50.000 που προσαρτάται στην παρούσα και με την εξής οριοθέτηση:

«Από διασταύρωση (αρχικό σημείο εκκίνησης ) της επαρχιακής οδού Φλώρινας - Καρυών - Μικρολίμνης, ακολουθεί από εκεί την επαρχιακή οδό Καρυών -Λευκώνας -Πλατέως - Λαιμού, στη συνέχεια κάμπτεται δυτικά και εκτείνεται κατά μήκος του ρεύματος Αγίου Γερμανού - Λαιμού μέχρι της εκβολής του στη Λίμνη Μεγάλης Πρέσπας. Έπειτα ακολουθεί την όχθη της λίμνης αυτής μέχρι τον κόλπο του Στρατιωτικού Φυλακίου Κούλας. Περαιτέρω βαίνει κατά μήκος του δρόμου Κούλας -Πύλης και στη συνέχεια ακολουθεί τον χωματόδρομο Πύλης προς Δασερή και από εκεί κατά μήκος της όχθης της Λίμνης Μικρής Πρέσπας και σε βάθος 200 μέτρων από αυτή έως των Ελληνοαλβανικών συνόρων. Συνεχίζει κατά μήκος της όχθης της Λίμνης Μικρής Πρέσπας μέχρι τον οικισμό Μικρολίμνης. Από εκεί ακολουθεί την επαρχιακή οδό Μικρολίμνης - Οξυάς μέχρι την διασταύρωση αυτής προς Καρυές (αρχικό σημείο εκκίνησης)».

Η ισχύς της παρούσας αρχίζει από τη δημοσίευση και ανάρτησή της. Οι παραβάτες της παρούσας διώκονται και τιμωρούνται σύμφωνα με τη διάταξη του άρθρου 287 του Ν.Δ. 86/1969 «Περί Δασικού Κώδικα» και κατά τις ισχύουσες κάθε φορά διατάξεις των νόμων και διαταγμάτων.

Η εφαρμογή και τήρηση της παρούσας ανατίθεται στα όργανα της Δασικής Υπηρεσίας, της Ελληνικής Αστυνομίας, στους ομοσπονδιακούς Θηροφύλακες της ΣΤ' Κ.Ο.Μ.Α.Θ., στους Ιδιωτικούς φύλακες θήρας, στα μέλη των Κυνηγετικών Συλλόγων και σε κάθε φιλόνομο πολίτη.

Η απόφαση αυτή να δημοσιευθεί στην Εφημερίδα της Κυβερνήσεως.

Φλώρινα, 6 Δεκεμβρίου 2012

Με εντολή Γενικού Γραμματέα  
 Αποκεντρωμένης Διοίκησης  
 Ο Διευθυντής Δασών Ν. Φλώρινας  
 ΣΤΕΦΑΝΟΣ ΓΡΟΥΙΟΣ





**ΕΘΝΙΚΟ ΤΥΠΟΓΡΑΦΕΙΟ**  
Για τεχνικούς λόγους στο σχεδιάγραμμα,  
έγινε σμίκρυνση, κατά ποσοστό **79%**



Αριθ. αποφ. 109-7/2012 (4)  
Λειτουργία των ΤΑΞΙ για την Περιφερειακή Ενότητα Κε-  
φαλληνίας και Ιθάκης σύμφωνα με τον Ν. 4070/2012  
(άρθρο 83, παρ. 3).

ΤΟ ΠΕΡΙΦΕΡΕΙΑΚΟ ΣΥΜΒΟΥΛΙΟ ΙΟΝΙΩΝ ΝΗΣΩΝ  
(Συνεδρίαση 7η /27-5- 2012)

Έχοντας υπόψη:

1. Τις διατάξεις του άρθρου 83 του Ν. 4070/2012 (ΦΕΚ 82/Α΄/10-4-2012) «Ρυθμίσεις Ηλεκτρονικών Επικοινωνιών, Μεταφορών, Δημοσίων Έργων και άλλες διατάξεις».

2. Την από 26-5-2012 εισήγηση του Γενικού Διευθυντή Δ/ νσης Μεταφορών και Επικοινωνιών της Περιφέρειας Ιονίων Νήσων για την εφαρμογή του άρθρου 83 , του Ν. 4070/12 που αφορά των καθορισμό εδρών στα Ε.Δ.Χ.

3. Την υπ' αριθ. 6879/5736/6-7-2012 απόφαση του Γενικού Γραμματέα της Αποκεντρωμένης Διοίκησης Πελοποννήσου, Δυτικής Ελλάδας και Ιονίου.

4. Το γεγονός ότι από τις ανωτέρω διατάξεις δεν προ-  
κύπτει δαπάνη, που θα βαρύνει τον προϋπολογισμό της Περιφέρειας Ιονίων Νήσων, αποφασίζει:

Σύμφωνα με τον Ν. 4070/2012 (άρθρο 83, παρ. 3) που αφορά τον καθορισμό των εδρών στα Ε.Δ.Χ. για την Περιφερειακή Ενότητα Κεφαλληνίας και Ιθάκης ορίζει:

1. Οι πρώην Καποδιστριακοί Δήμοι: Αργοστολίου - Λειβαθούς - Κοινότητα Ομαλών να αποτελέσουν μία διοικητική έδρα.

2. Οι υπόλοιποι πρώην Καποδιστριακοί Δήμοι να αποτε-  
λούν από μία διοικητική έδρα έκαστος: Ελειού - Πρόννων, Ερίσου, Πυλαρέων και Σάμης.

3. Ο Δήμος Ιθάκης να αποτελεί μία ενιαία διοικητική έδρα.

4. Ο πρώην Καποδιστριακός Δήμος Παλλικής να αποτελεί μια ενιαία διοικητική έδρα.

Η απόφαση αυτή να δημοσιευθεί στην Εφημερίδα της Κυβερνήσεως.

Ο Πρόεδρος του Περιφερειακού Συμβουλίου  
ΧΡΗΣΤΟΣ ΑΝΘΗΣ

Αριθ. απόφ. 110-7/2012 (5)  
Λειτουργία των ΤΑΞΙ για την Περιφερειακή Ενότητα Λευ-  
κάδας σύμφωνα με τον Ν. 4070/2012 (άρθρο 83, παρ. 3).

ΤΟ ΠΕΡΙΦΕΡΕΙΑΚΟ ΣΥΜΒΟΥΛΙΟ ΙΟΝΙΩΝ ΝΗΣΩΝ  
(Συνεδρίαση 7η /27-5- 2012)

Έχοντας υπόψη:

1. Τις διατάξεις του άρθρου 83 του Ν.4070/2012 (ΦΕΚ 82/Α΄/10-4-2012) «Ρυθμίσεις Ηλεκτρονικών Επικοινωνιών, Μεταφορών, Δημοσίων Έργων και άλλες διατάξεις».

2. Την από 26-5-2012 εισήγηση του Γενικού Διευθυντή Δ/νσης Μεταφορών και Επικοινωνιών της Περιφέρειας Ιονίων Νήσων για την εφαρμογή του άρθρου 83, του Ν. 4070/12 που αφορά των καθορισμό εδρών στα Ε.Δ.Χ.

3. Την υπ' αριθ. 6878/5735/6-7-2012 απόφαση του Γενικού Γραμματέα της Αποκεντρωμένης Διοίκησης Πελοποννήσου, Δυτικής Ελλάδας και Ιονίου.

4. Το γεγονός ότι από τις ανωτέρω διατάξεις δεν προ-  
κύπτει δαπάνη, που θα βαρύνει τον προϋπολογισμό της Περιφέρειας Ιονίων Νήσων, αποφασίζει:

Σύμφωνα με τον Ν. 4070/2012 (άρθρο 83, παρ. 3) που αφορά τον καθορισμό των εδρών στα Ε.Δ.Χ. για την Περιφερειακή Ενότητα Λευκάδας ορίζει:

1. Μία διοικητική έδρα για καθένα από τους πρώην Καποδιστριακούς Δήμους: Απολλωνίων, Ελλομένου, Καρυάς, Λευκάδας, Σφακιωτών.

2. Μία ενιαία διοικητική έδρα να αποτελέσει ο Δήμος Μεγανησίου.

Η απόφαση αυτή να δημοσιευθεί στην Εφημερίδα της Κυβερνήσεως.

Ο Πρόεδρος του Περιφερειακού Συμβουλίου  
ΧΡΗΣΤΟΣ ΑΝΘΗΣ

Αριθ. απόφ. 108-7/2012 (6)  
Λειτουργία των ΤΑΞΙ για την Περιφερειακή Ενότητα Ζα-  
κύνθου σύμφωνα με τον Ν. 4070/2012 (άρθρο 83, παρ. 3).

ΤΟ ΠΕΡΙΦΕΡΕΙΑΚΟ ΣΥΜΒΟΥΛΙΟ ΙΟΝΙΩΝ ΝΗΣΩΝ  
(Συνεδρίαση 7η /27-5- 2012)

Έχοντας υπόψη:

1. Τις διατάξεις του άρθρου 83 του Ν.4070/2012 (ΦΕΚ 82/Α΄/10-4-2012) «Ρυθμίσεις Ηλεκτρονικών Επικοινωνιών, Μεταφορών, Δημοσίων Έργων και άλλες διατάξεις».

2. Την από 26-5-2012 εισήγηση του Γενικού Διευθυντή Δ/ νσης Μεταφορών και Επικοινωνιών της Περιφέρειας Ιονίων Νήσων για την εφαρμογή του άρθρου 83 , του Ν. 4070/12 που αφορά των καθορισμό εδρών στα Ε.Δ.Χ.

3. Την υπ' αριθ. 6880/5737/6-7-2012 απόφαση του Γενικού Γραμματέα της Αποκεντρωμένης Διοίκησης Πελοποννήσου, Δυτικής Ελλάδας & Ιονίου.

4. Το γεγονός ότι από τις ανωτέρω διατάξεις δεν προ-  
κύπτει δαπάνη, που θα βαρύνει τον προϋπολογισμό της Περιφέρειας Ιονίων Νήσων, αποφασίζει:

Σύμφωνα με τον Ν. 4070/2012 ( άρθρο 83, παρ. 3) που αφορά τον καθορισμό των εδρών στα Ε.Δ.Χ. για την Περιφερειακή Ενότητα Ζακύνθου ορίζει:

Μία ενιαία διοικητική έδρα για τη λειτουργία των ΤΑΞΙ στη Περιφερειακή Ενότητα της Ζακύνθου.

Η απόφαση αυτή να δημοσιευθεί στην Εφημερίδα της Κυβερνήσεως.

Ο Πρόεδρος του Περιφερειακού Συμβουλίου  
ΧΡΗΣΤΟΣ ΑΝΘΗΣ

Αριθ. απόφ. 225-17/2012 (7)  
Λειτουργία των ΤΑΧΙ στην Περιφερειακή Ενότητα Κέρ-  
κυρας, σύμφωνα με τον Ν. 4070/2012 (άρθρο 83, παρ. 3).

ΤΟ ΠΕΡΙΦΕΡΕΙΑΚΟ ΣΥΜΒΟΥΛΙΟ ΙΟΝΙΩΝ ΝΗΣΩΝ  
(Συνεδρίαση 17η /4-11- 2012)

Έχοντας υπόψη:

1. Τις διατάξεις του άρθρου 83 του Ν.4070/2012 (ΦΕΚ 82/Α΄/10-4-2012) «Ρυθμίσεις Ηλεκτρονικών Επικοινωνιών, Μεταφορών, Δημοσίων Έργων και άλλες διατάξεις».

2. Την από 26-5-2012 εισήγηση του Γενικού Διευθυντή Δ/ νσης Μεταφορών και Επικοινωνιών της Περιφέρειας Ιονίων Νήσων για την εφαρμογή του άρθρου 83, του Ν. 4070/12 που αφορά των καθορισμό εδρών στα Ε.Δ.Χ.

3. Την υπ' αριθ. 13868/9782/11-12-2012 απόφαση του Γε-  
νικού Γραμματέα της Αποκεντρωμένης Διοίκησης Πελο-  
ποννήσου, Δυτικής Ελλάδας και Ιονίου.

4. Το γεγονός ότι από τις ανωτέρω διατάξεις δεν προ-  
κύπτει δαπάνη, που θα βαρύνει τον προϋπολογισμό της Περιφέρειας Ιονίων Νήσων, αποφασίζει:

Σύμφωνα με τον Ν. 4070/2012 (άρθρο 83, παρ. 3) που αφορά τον καθορισμό των εδρών στα Ε.Δ.Χ. για την Περιφερειακή Ενότητα Κέρκυρας ορίζει:

1. Μία ενιαία διοικητική έδρα για τη νήσο Κέρκυρα.

2. Μία ενιαία διοικητική έδρα για τη νήσο Παξών.

Η απόφαση αυτή να δημοσιευθεί στην Εφημερίδα της Κυβερνήσεως.

Ο Πρόεδρος του Περιφερειακού Συμβουλίου  
ΧΡΗΣΤΟΣ ΑΝΘΗΣ



\* 0 2 0 3 5 6 4 3 1 1 2 1 2 0 0 8 \*

ΑΠΟ ΤΟ ΕΘΝΙΚΟ ΤΥΠΟΓΡΑΦΕΙΟ

ΚΑΠΟΔΙΣΤΡΙΟΥ 34 \* ΑΘΗΝΑ 104 32 \* ΤΗΛ. 210 52 79 000 \* FAX 210 52 21 004